

REGIONE LOMBARDIA
PROVINCIA DI BRESCIA



COMUNE DI MONTE ISOLA

Variente generale al PGT

L.R. 11 marzo 2005 n.12 e s.m.i.



DP PS PR VAS

Tavola numero

DP-REL_AII2

Ambiti Agricoli Strategici

Scala

Data

Dicembre 2023

Delibera Adozione

D.C.C.n.

Delibera Approvazione

D.C.C.n.

Note

SINDACO

Fiorello Turla

ASSESSORE ALL'URBANISTICA

Severino Mazzucchelli

SERVIZIO GESTIONE DEL TERRITORIO
E SUE RISORSE

Arch. Paola Greco

Geom. Cristiana Agnesi

PIANOzero
p r o g e t t i

S.R.L. STP

Ing. Cesare Bertocchi
Arch. Cristian Piovanelli
Plan. Alessandro Martinelli
Ing. Ilaria Garletti

P.IVA: 04259650986
Tel. 030 674924
indirizzo: via Palazzo, 5; Bedizzole (BS); 25081
Mail: info@pianozeroprogetti.it
PEC: pianozeroprogettisrlstp@legalmail.it

GRUPPO DI LAVORO

COORDINATORE ESTENSORE DELLA VARIANTE

Ing. Cesare Bertocchi

COLLABORATORI

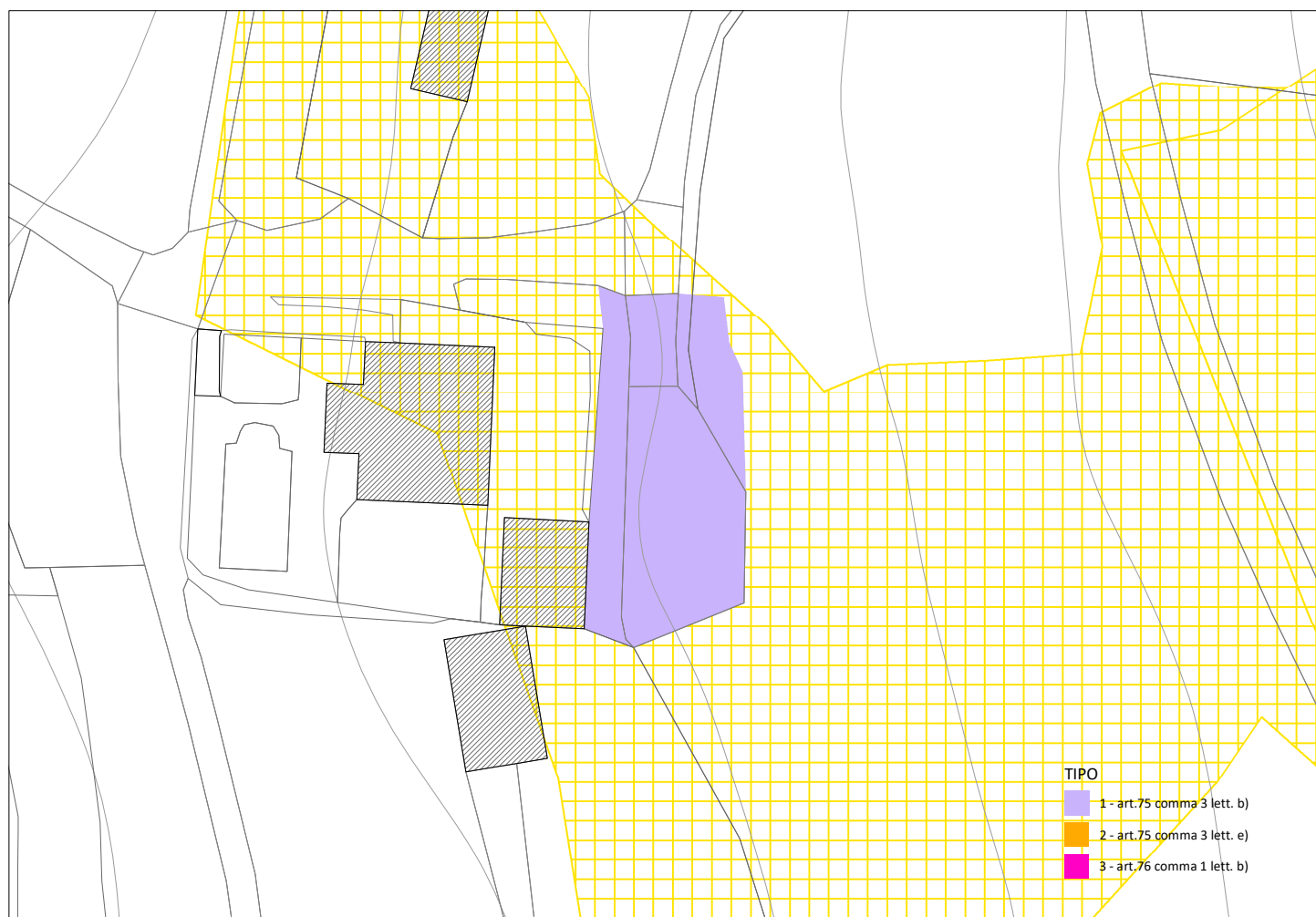
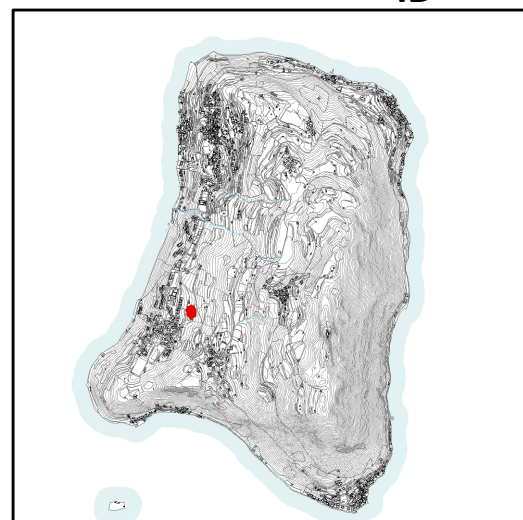
Dott. Pian. Alessio Rossi
Dott. Pian. Marco Piantoni
Ing. Francesco Botticini
Dott.ssa. Pian. Paola Boccafolio

LOCALITA' Menzino

TIPO MODIFICA 1

SUPERFICIE (mq) 259,923

RIF. ARTICOLO PTCP art. art.75 comma 3 lett. b)



Estratto

CRITERI DI CUI AL PTCP PER L'ESCLUSIONE DELLE AREE DAGLI AMBITI DESTINATI ALL'ATTIVITA' AGRICOLA DI INTERESSE STRATEGICO

Art. 75 Ambiti destinati all'attività agricola di interesse strategico

3. Non sono qualificate fra gli ambiti destinati all'attività agricola di interesse strategico, anche se rappresentate alla tavola 5 del PTCP:


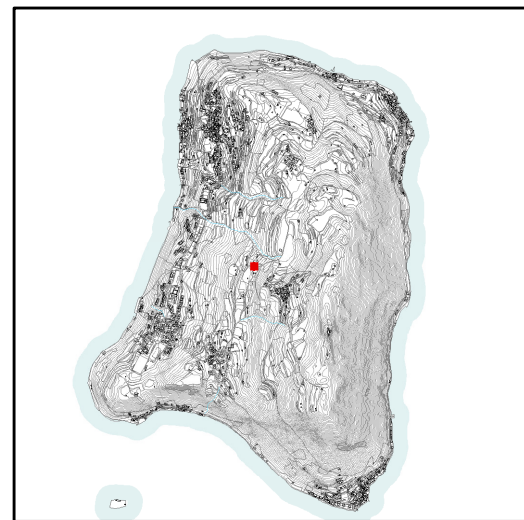
- a) le aree per infrastrutture a rete di livello comunale e sovra comunale, i servizi tecnologici che per loro natura devono essere collocati ad adeguata distanza dalle aree abitate;
- b) le aree per gli impianti e le attività la cui localizzazione è sempre ammessa dalla legge anche in deroga agli strumenti urbanistici vigenti ovvero è prevista dai piani settoriali sovraordinati, limitatamente alla durata, qualora prevista, della relativa autorizzazione;
- c) tutte le porzioni interamente intercluse nel tessuto urbano consolidato, intercluse tra infrastrutture stradali e margini urbani per c.a 20.000 m di superficie ovvero quelle frammentate, per almeno tre lati o 2/3 del perimetro, da tessuti urbani edificati e compatti che non eccedano la dimensione areale di 5.000 m²;
- d) le aree nei territori dei parchi nazionali, parchi naturali regionali e riserve naturali;
- e) le previsioni dei PGT approvati e compatibili con il PTCP alla data di efficacia del presente piano.

Art. 76 Criteri e modalità per l'individuazione delle aree agricole a livello comunale

1. I comuni all'atto della redazione del PGT individuano le aree destinate all'attività agricola nel rispetto degli ambiti agricoli destinati all'attività agricola di interesse strategico del PTCP, con la facoltà di apportare rettifiche precisazioni e miglioramenti sulla base di oggettive risultanze alla scala locale ai sensi dell'art. 15, comma 5, della LR 12/05 compatibili con gli obiettivi di cui agli artt. 31 e 74 e con le norme di uso e valorizzazione delle aree agricole dell'art. 77:

- a) connesse al riconoscimento degli insediamenti esistenti o di tessuti insediativi radi oggetto di possibile densificazione e all'individuazione di aree di prevalente valore paesistico-ambientale o ecologiche o aree non soggette a trasformazione urbanistica;
- b) per la correzione di errori nel passaggio alla scala comunale sulla base dello stato dei luoghi e dello stato di fatto della pianificazione comunale;
- c) volte a migliorare l'interazione con il tessuto urbano consolidato in presenza di margini sfrangiati da riqualificare e di tessuti agricoli parcellizzati in condizioni di degrado ambientale e paesaggistico, che non variano in diminuzione la superficie complessiva degli Ambiti Agricoli a connotazione strategica di cui ai precedenti articoli.

LOCALITA' Cure
 TIPO MODIFICA 1
 SUPERFICIE (mq) 1,33333
 RIF. ARTICOLO PTCP art. art.75 comma 3 lett. b)



Estratto

CRITERI DI CUI AL PTCP PER L'ESCLUSIONE DELLE AREE DAGLI AMBITI DESTINATI ALL'ATTIVITA' AGRICOLA DI INTERESSE STRATEGICO

Art. 75 Ambiti destinati all'attività agricola di interesse strategico

3. Non sono qualificate fra gli ambiti destinati all'attività agricola di interesse strategico, anche se rappresentate alla tavola 5 del PTCP:

- a) le aree per infrastrutture a rete di livello comunale e sovra comunale, i servizi tecnologici che per loro natura devono essere collocati ad adeguata distanza dalle aree abitate;
- b) le aree per gli impianti e le attività la cui localizzazione è sempre ammessa dalla legge anche in deroga agli strumenti urbanistici vigenti ovvero è prevista dai piani settoriali sovraordinati, limitatamente alla durata, qualora prevista, della relativa autorizzazione;
- c) tutte le porzioni interamente intercluse nel tessuto urbano consolidato, intercluse tra infrastrutture stradali e margini urbani per c.a 20.000 m di superficie ovvero quelle frammentate, per almeno tre lati o 2/3 del perimetro, da tessuti urbani edificati e compatti che non eccedano la dimensione areale di 5.000 m²;
- d) le aree nei territori dei parchi nazionali, parchi naturali regionali e riserve naturali;
- e) le previsioni dei PGT approvati e compatibili con il PTCP alla data di efficacia del presente piano.

Art. 76 Criteri e modalità per l'individuazione delle aree agricole a livello comunale

1. I comuni all'atto della redazione del PGT individuano le aree destinate all'attività agricola nel rispetto degli ambiti agricoli destinati all'attività agricola di interesse strategico del PTCP, con la facoltà di apportare rettifiche precisazioni e miglioramenti sulla base di oggettive risultanze alla scala locale ai sensi dell'art. 15, comma 5, della LR 12/05 compatibili con gli obiettivi di cui agli artt. 31 e 74 e con le norme di uso e valorizzazione delle aree agricole dell'art. 77:

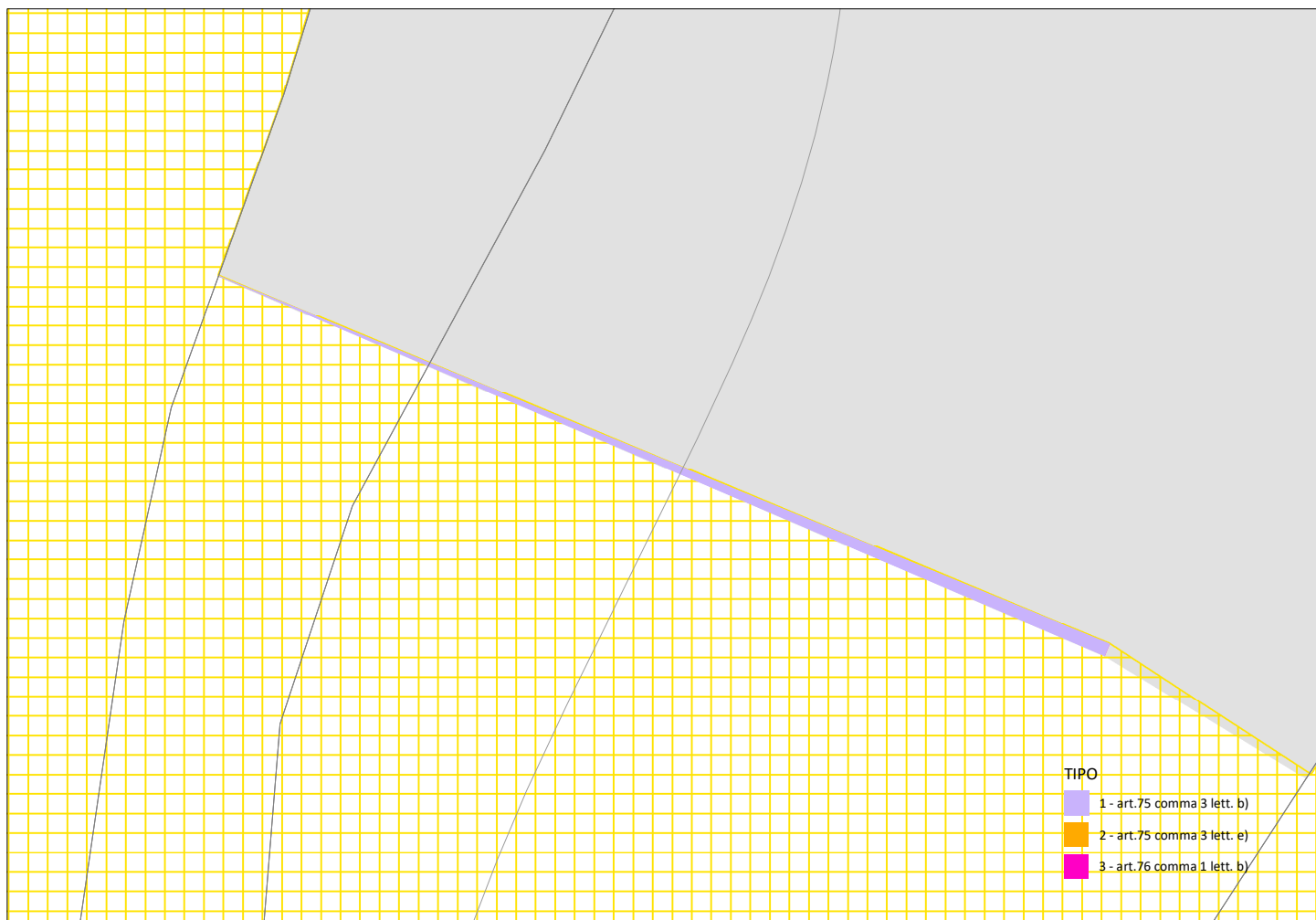
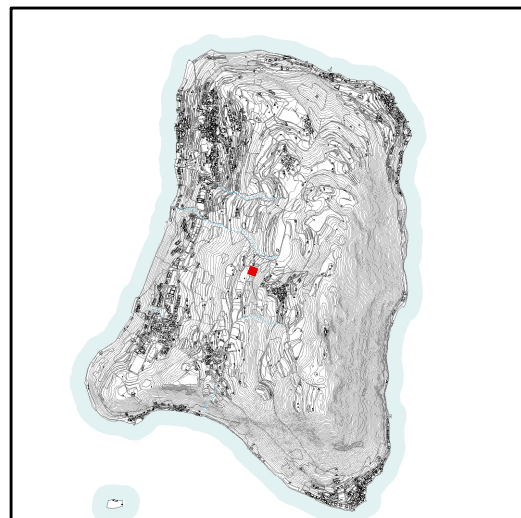
- a) connesse al riconoscimento degli insediamenti esistenti o di tessuti insediativi radi oggetto di possibile densificazione e all'individuazione di aree di prevalente valore paesistico-ambientale o ecologiche o aree non soggette a trasformazione urbanistica;
- b) per la correzione di errori nel passaggio alla scala comunale sulla base dello stato dei luoghi e dello stato di fatto della pianificazione comunale;
- c) volte a migliorare l'interazione con il tessuto urbano consolidato in presenza di margini sfrangiati da riquilificare e di tessuti agricoli parcellizzati in condizioni di degrado ambientale e paesaggistico, che non variano in diminuzione la superficie complessiva degli Ambiti Agricoli a connotazione strategica di cui ai precedenti articoli.

LOCALITA' Cure

TIPO MODIFICA 1

SUPERFICIE (mq) 4,89829

RIF. ARTICOLO PTCP art. art.75 comma 3 lett. b)



Estratto

CRITERI DI CUI AL PTCP PER L'ESCLUSIONE DELLE AREE DAGLI AMBITI DESTINATI ALL'ATTIVITA' AGRICOLA DI INTERESSE STRATEGICO

Art. 75 Ambiti destinati all'attività agricola di interesse strategico

3. Non sono qualificate fra gli ambiti destinati all'attività agricola di interesse strategico, anche se rappresentate alla tavola 5 del PTCP:

- a) le aree per infrastrutture a rete di livello comunale e sovra comunale, i servizi tecnologici che per loro natura devono essere collocati ad adeguata distanza dalle aree abitate;
- b) le aree per gli impianti e le attività la cui localizzazione è sempre ammessa dalla legge anche in deroga agli strumenti urbanistici vigenti ovvero è prevista dai piani settoriali sovraordinati, limitatamente alla durata, qualora prevista, della relativa autorizzazione;
- c) tutte le porzioni interamente intercluse nel tessuto urbano consolidato, intercluse tra infrastrutture stradali e margini urbani per c.a 20.000 m di superficie ovvero quelle frammentate, per almeno tre lati o 2/3 del perimetro, da tessuti urbani edificati e compatti che non eccedano la dimensione areale di 5.000 m²;
- d) le aree nei territori dei parchi nazionali, parchi naturali regionali e riserve naturali;
- e) le previsioni dei PGT approvati e compatibili con il PTCP alla data di efficacia del presente piano.

Art. 76 Criteri e modalità per l'individuazione delle aree agricole a livello comunale

1. I comuni all'atto della redazione del PGT individuano le aree destinate all'attività agricola nel rispetto degli ambiti agricoli destinati all'attività agricola di interesse strategico del PTCP, con la facoltà di apportare rettifiche precisazioni e miglioramenti sulla base di oggettive risultanze alla scala locale ai sensi dell'art. 15, comma 5, della LR 12/05 compatibili con gli obiettivi di cui agli artt. 31 e 74 e con le norme di uso e valorizzazione delle aree agricole dell'art. 77:

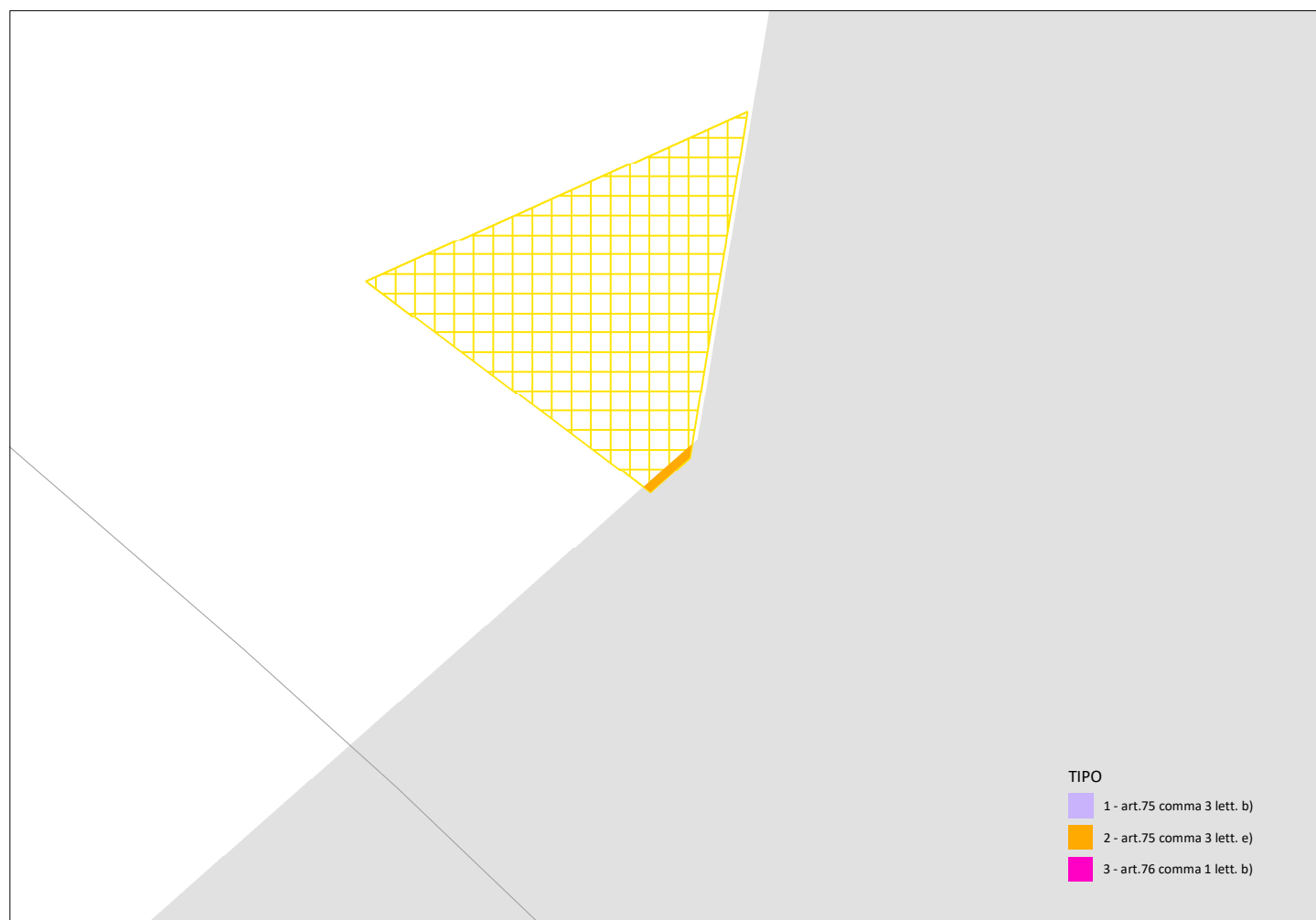
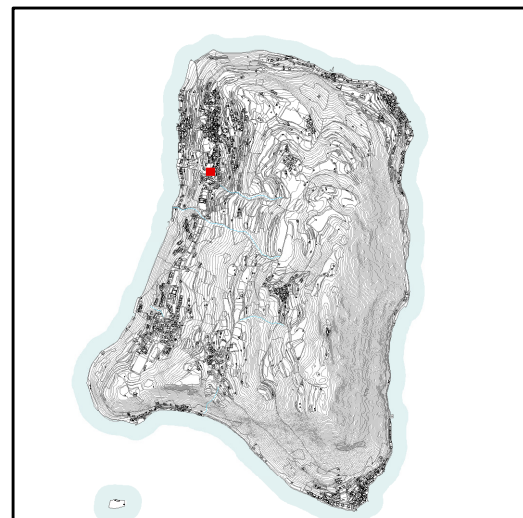
- a) connesse al riconoscimento degli insediamenti esistenti o di tessuti insediativi radi oggetto di possibile densificazione e all'individuazione di aree di prevalente valore paesistico-ambientale o ecologiche o aree non soggette a trasformazione urbanistica;
- b) per la correzione di errori nel passaggio alla scala comunale sulla base dello stato dei luoghi e dello stato di fatto della pianificazione comunale;
- c) volte a migliorare l'interazione con il tessuto urbano consolidato in presenza di margini sfrangiati da riqualificare e di tessuti agricoli parcellizzati in condizioni di degrado ambientale e paesaggistico, che non variano in diminuzione la superficie complessiva degli Ambiti Agricoli a connotazione strategica di cui ai precedenti articoli.

LOCALITA' Siviano

TIPO MODIFICA 2

SUPERFICIE (mq) 0,02729

RIF. ARTICOLO PTCP art. art.75 comma 3 lett. e)



Estratto

CRITERI DI CUI AL PTCP PER L'ESCLUSIONE DELLE AREE DAGLI AMBITI DESTINATI ALL'ATTIVITA' AGRICOLA DI INTERESSE STRATEGICO

Art. 75 Ambiti destinati all'attività agricola di interesse strategico

3. Non sono qualificate fra gli ambiti destinati all'attività agricola di interesse strategico, anche se rappresentate alla tavola 5 del PTCP:

- a) le aree per infrastrutture a rete di livello comunale e sovra comunale, i servizi tecnologici che per loro natura devono essere collocati ad adeguata distanza dalle aree abitate;
- b) le aree per gli impianti e le attività la cui localizzazione è sempre ammessa dalla legge anche in deroga agli strumenti urbanistici vigenti ovvero è prevista dai piani settoriali sovraordinati, limitatamente alla durata, qualora prevista, della relativa autorizzazione;
- c) tutte le porzioni interamente intercluse nel tessuto urbano consolidato, intercluse tra infrastrutture stradali e margini urbani per c.a 20.000 m di superficie ovvero quelle frammentate, per almeno tre lati o 2/3 del perimetro, da tessuti urbani edificati e compatti che non eccedano la dimensione areale di 5.000 m²;
- d) le aree nei territori dei parchi nazionali, parchi naturali regionali e riserve naturali;
- e) le previsioni dei PGT approvati e compatibili con il PTCP alla data di efficacia del presente piano.

Art. 76 Criteri e modalità per l'individuazione delle aree agricole a livello comunale

1. I comuni all'atto della redazione del PGT individuano le aree destinate all'attività agricola nel rispetto degli ambiti agricoli destinati all'attività agricola di interesse strategico del PTCP, con la facoltà di apportare rettifiche precisazioni e miglioramenti sulla base di oggettive risultanze alla scala locale ai sensi dell'art. 15, comma 5, della LR 12/05 compatibili con gli obiettivi di cui agli artt. 31 e 74 e con le norme di uso e valorizzazione delle aree agricole dell'art. 77:

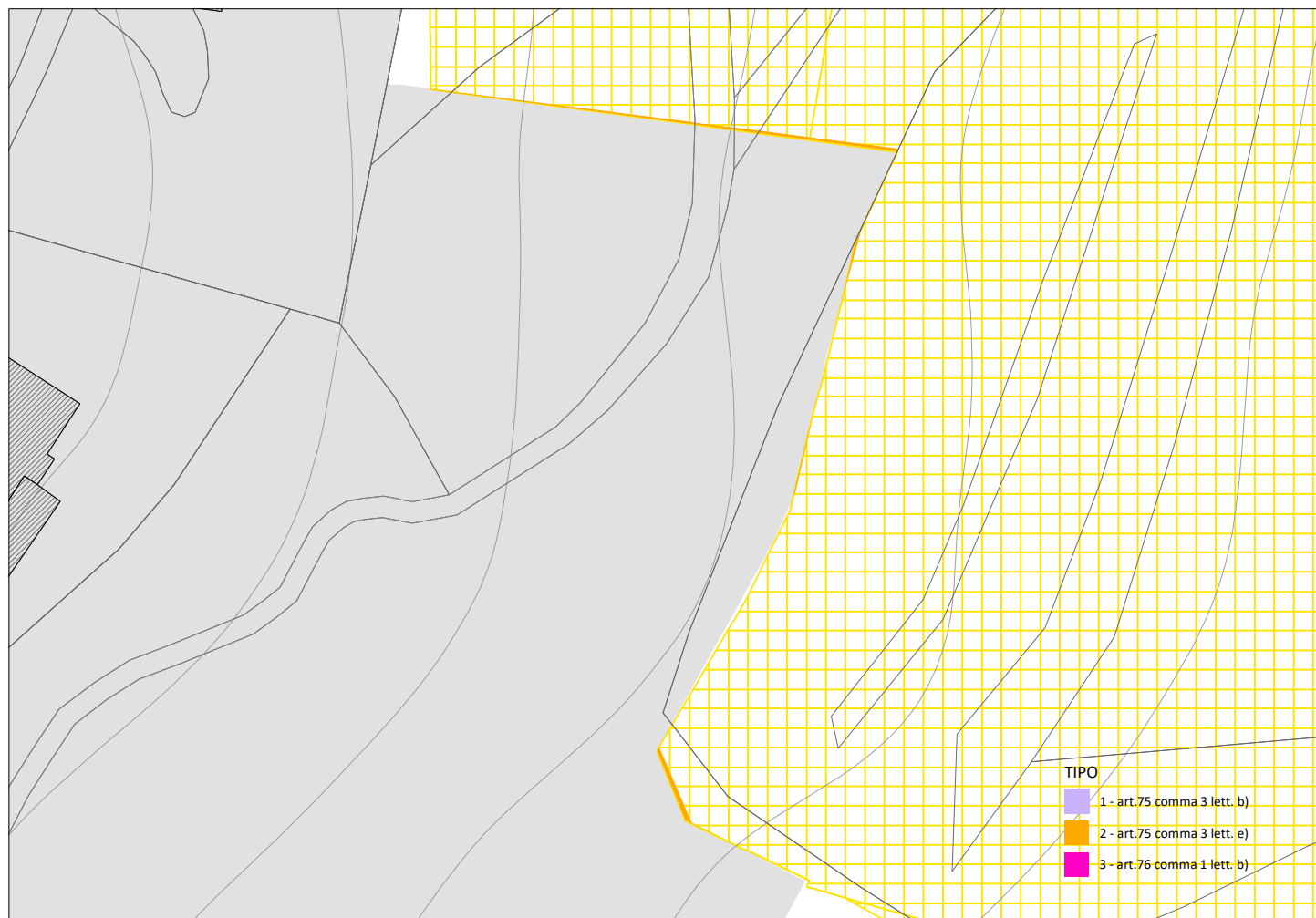
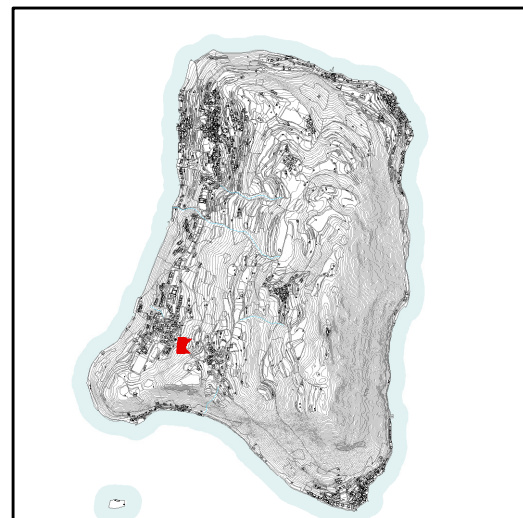
- a) connesse al riconoscimento degli insediamenti esistenti o di tessuti insediativi radi oggetto di possibile densificazione e all'individuazione di aree di prevalente valore paesistico-ambientale o ecologiche o aree non soggette a trasformazione urbanistica;
- b) per la correzione di errori nel passaggio alla scala comunale sulla base dello stato dei luoghi e dello stato di fatto della pianificazione comunale;
- c) volte a migliorare l'interazione con il tessuto urbano consolidato in presenza di margini sfrangiati da riqualificare e di tessuti agricoli parcellizzati in condizioni di degrado ambientale e paesaggistico, che non variano in diminuzione la superficie complessiva degli Ambiti Agricoli a connotazione strategica di cui ai precedenti articoli.

LOCALITA' Menzino

TIPO MODIFICA 2

SUPERFICIE (mq) 7,81182

RIF. ARTICOLO PTCP art. art.75 comma 3 lett. e)



Estratto

CRITERI DI CUI AL PTCP PER L'ESCLUSIONE DELLE AREE DAGLI AMBITI DESTINATI ALL'ATTIVITA' AGRICOLA DI INTERESSE STRATEGICO

Art. 75 Ambiti destinati all'attività agricola di interesse strategico

3. Non sono qualificate fra gli ambiti destinati all'attività agricola di interesse strategico, anche se rappresentate alla tavola 5 del PTCP:

- a) le aree per infrastrutture a rete di livello comunale e sovra comunale, i servizi tecnologici che per loro natura devono essere collocati ad adeguata distanza dalle aree abitate;
- b) le aree per gli impianti e le attività la cui localizzazione è sempre ammessa dalla legge anche in deroga agli strumenti urbanistici vigenti ovvero è prevista dai piani settoriali sovraordinati, limitatamente alla durata, qualora prevista, della relativa autorizzazione;
- c) tutte le porzioni interamente intercluse nel tessuto urbano consolidato, intercluse tra infrastrutture stradali e margini urbani per c.a 20.000 m di superficie ovvero quelle frammentate, per almeno tre lati o 2/3 del perimetro, da tessuti urbani edificati e compatti che non eccedano la dimensione areale di 5.000 m²;
- d) le aree nei territori dei parchi nazionali, parchi naturali regionali e riserve naturali;
- e) le previsioni dei PGT approvati e compatibili con il PTCP alla data di efficacia del presente piano.

Art. 76 Criteri e modalità per l'individuazione delle aree agricole a livello comunale

1. I comuni all'atto della redazione del PGT individuano le aree destinate all'attività agricola nel rispetto degli ambiti agricoli destinati all'attività agricola di interesse strategico del PTCP, con la facoltà di apportare rettifiche precisazioni e miglioramenti sulla base di oggettive risultanze alla scala locale ai sensi dell'art. 15, comma 5, della LR 12/05 compatibili con gli obiettivi di cui agli artt. 31 e 74 e con le norme di uso e valorizzazione delle aree agricole dell'art. 77:

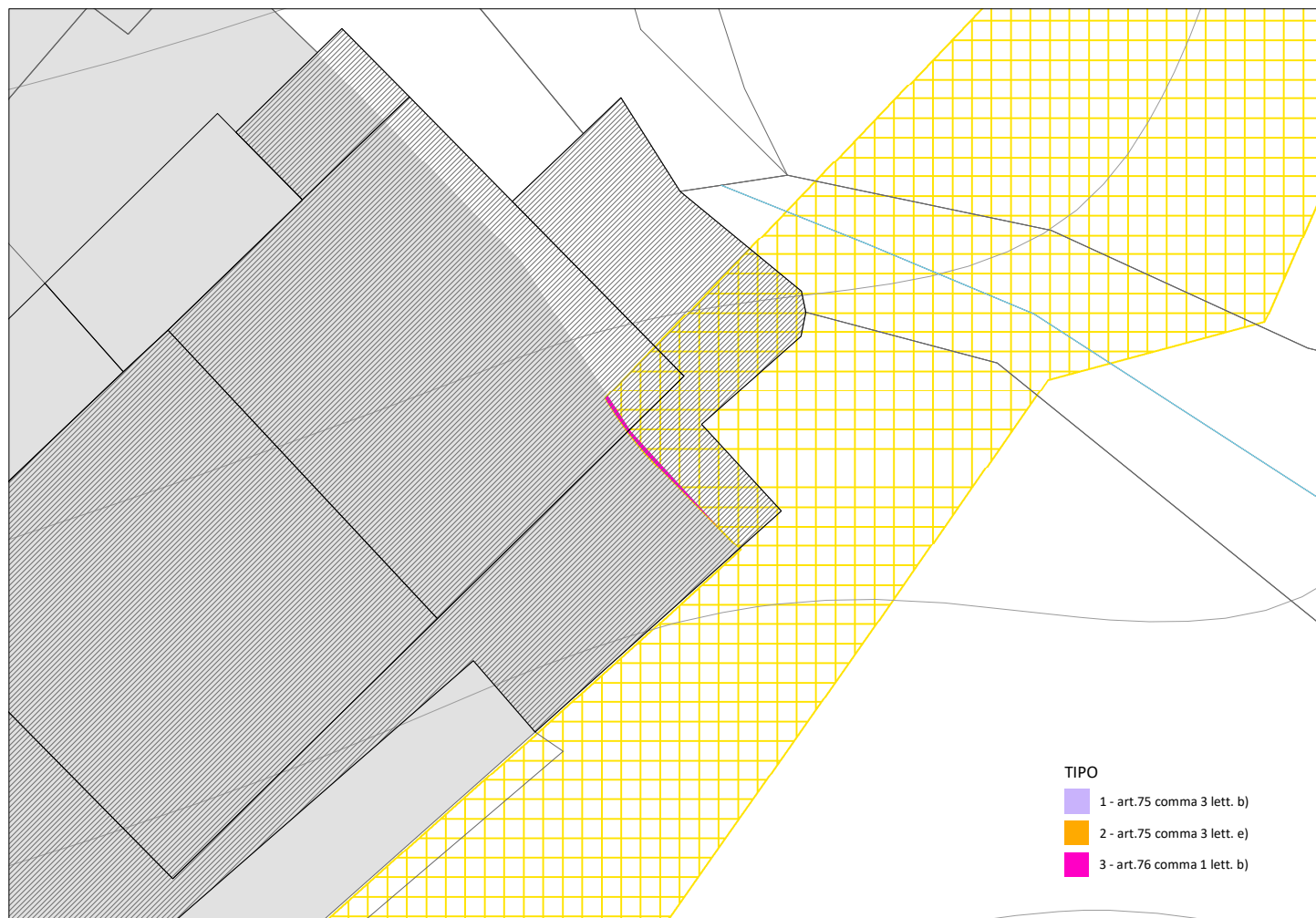
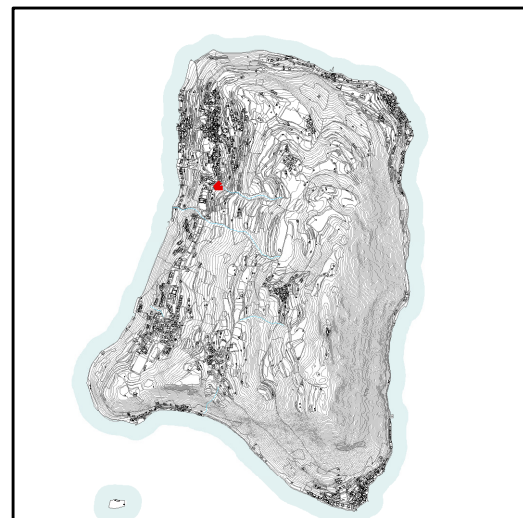
- a) connesse al riconoscimento degli insediamenti esistenti o di tessuti insediativi radi oggetto di possibile densificazione e all'individuazione di aree di prevalente valore paesistico-ambientale o ecologiche o aree non soggette a trasformazione urbanistica;
- b) per la correzione di errori nel passaggio alla scala comunale sulla base dello stato dei luoghi e dello stato di fatto della pianificazione comunale;
- c) volte a migliorare l'interazione con il tessuto urbano consolidato in presenza di margini sfrangiati da riquilificare e di tessuti agricoli parcellizzati in condizioni di degrado ambientale e paesaggistico, che non variano in diminuzione la superficie complessiva degli Ambiti Agricoli a connotazione strategica di cui ai precedenti articoli.

LOCALITA' Siviano

TIPO MODIFICA 3

SUPERFICIE (mq) 0,462109

RIF. ARTICOLO PTCP art. art.76 comma 1 lett. b)



Estratto

CRITERI DI CUI AL PTCP PER L'ESCLUSIONE DELLE AREE DAGLI AMBITI DESTINATI ALL'ATTIVITA' AGRICOLA DI INTERESSE STRATEGICO

Art. 75 Ambiti destinati all'attività agricola di interesse strategico

3. Non sono qualificate fra gli ambiti destinati all'attività agricola di interesse strategico, anche se rappresentate alla tavola 5 del PTCP:

- a) le aree per infrastrutture a rete di livello comunale e sovra comunale, i servizi tecnologici che per loro natura devono essere collocati ad adeguata distanza dalle aree abitate;
- b) le aree per gli impianti e le attività la cui localizzazione è sempre ammessa dalla legge anche in deroga agli strumenti urbanistici vigenti ovvero è prevista dai piani settoriali sovraordinati, limitatamente alla durata, qualora prevista, della relativa autorizzazione;
- c) tutte le porzioni interamente intercluse nel tessuto urbano consolidato, intercluse tra infrastrutture stradali e margini urbani per c.a 20.000 m di superficie ovvero quelle frammentate, per almeno tre lati o 2/3 del perimetro, da tessuti urbani edificati e compatti che non eccedano la dimensione areale di 5.000 m²;
- d) le aree nei territori dei parchi nazionali, parchi naturali regionali e riserve naturali;
- e) le previsioni dei PGT approvati e compatibili con il PTCP alla data di efficacia del presente piano.

Art. 76 Criteri e modalità per l'individuazione delle aree agricole a livello comunale

1. I comuni all'atto della redazione del PGT individuano le aree destinate all'attività agricola nel rispetto degli ambiti agricoli destinati all'attività agricola di interesse strategico del PTCP, con la facoltà di apportare rettifiche precisazioni e miglioramenti sulla base di oggettive risultanze alla scala locale ai sensi dell'art. 15, comma 5, della LR 12/05 compatibili con gli obiettivi di cui agli artt. 31 e 74 e con le norme di uso e valorizzazione delle aree agricole dell'art. 77:

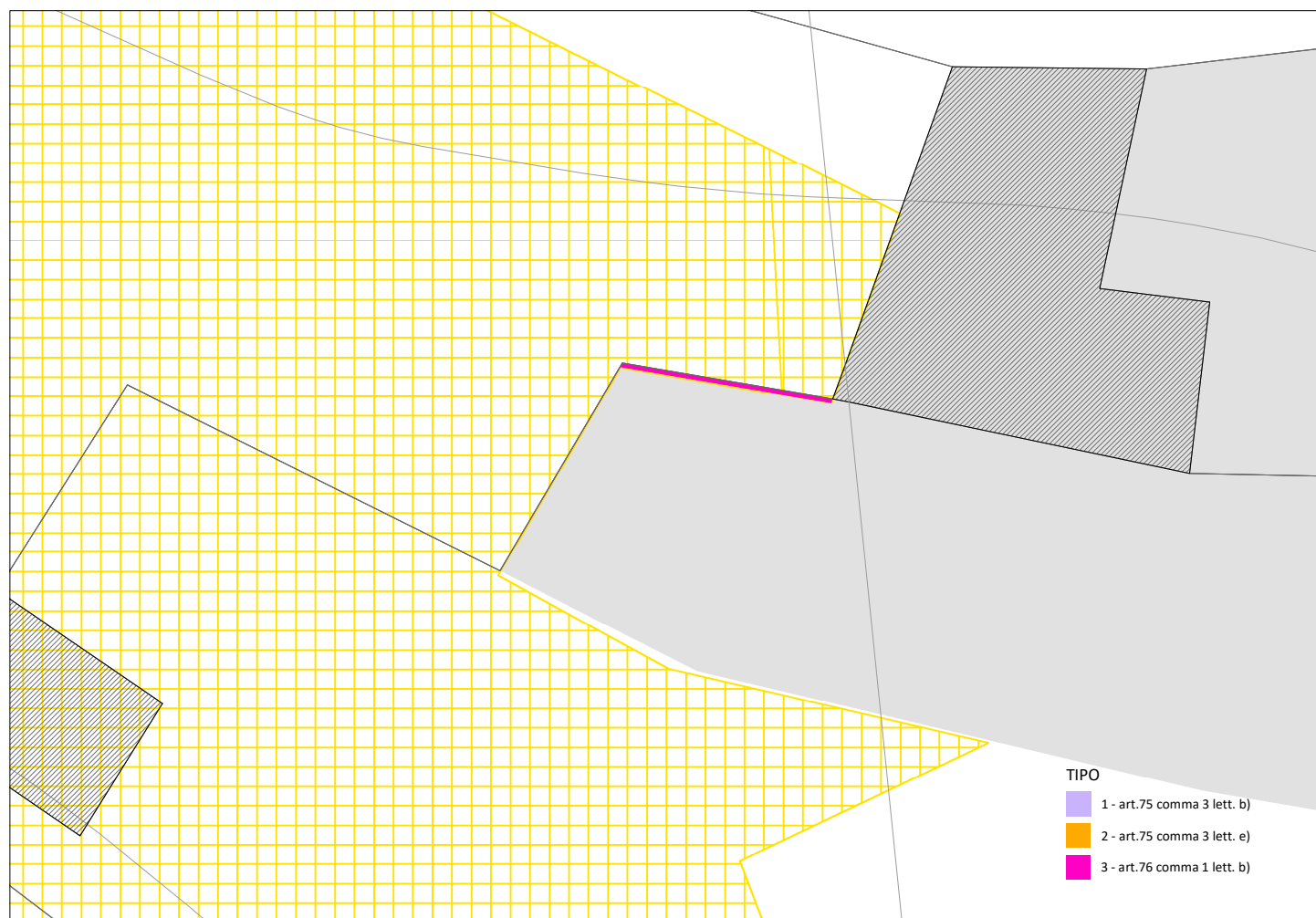
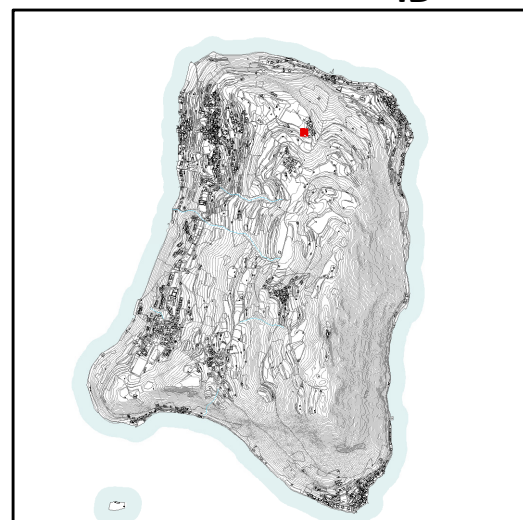
- a) connesse al riconoscimento degli insediamenti esistenti o di tessuti insediativi radi oggetto di possibile densificazione e all'individuazione di aree di prevalente valore paesistico-ambientale o ecologiche o aree non soggette a trasformazione urbanistica;
- b) per la correzione di errori nel passaggio alla scala comunale sulla base dello stato dei luoghi e dello stato di fatto della pianificazione comunale;
- c) volte a migliorare l'interazione con il tessuto urbano consolidato in presenza di margini sfrangiati da riqualificare e di tessuti agricoli parcellizzati in condizioni di degrado ambientale e paesaggistico, che non variano in diminuzione la superficie complessiva degli Ambiti Agricoli a connotazione strategica di cui ai precedenti articoli.

LOCALITA' Olzano

TIPO MODIFICA 3

SUPERFICIE (mq) 1,06337

RIF. ARTICOLO PTCP art. art.76 comma 1 lett. b)



Estratto

CRITERI DI CUI AL PTCP PER L'ESCLUSIONE DELLE AREE DAGLI AMBITI DESTINATI ALL'ATTIVITA' AGRICOLA DI INTERESSE STRATEGICO

Art. 75 Ambiti destinati all'attività agricola di interesse strategico

3. Non sono qualificate fra gli ambiti destinati all'attività agricola di interesse strategico, anche se rappresentate alla tavola 5 del PTCP:

- a) le aree per infrastrutture a rete di livello comunale e sovra comunale, i servizi tecnologici che per loro natura devono essere collocati ad adeguata distanza dalle aree abitate;
- b) le aree per gli impianti e le attività la cui localizzazione è sempre ammessa dalla legge anche in deroga agli strumenti urbanistici vigenti ovvero è prevista dai piani settoriali sovraordinati, limitatamente alla durata, qualora prevista, della relativa autorizzazione;
- c) tutte le porzioni interamente intercluse nel tessuto urbano consolidato, intercluse tra infrastrutture stradali e margini urbani per c.a 20.000 m di superficie ovvero quelle frammentate, per almeno tre lati o 2/3 del perimetro, da tessuti urbani edificati e compatti che non eccedano la dimensione areale di 5.000 m²;
- d) le aree nei territori dei parchi nazionali, parchi naturali regionali e riserve naturali;
- e) le previsioni dei PGT approvati e compatibili con il PTCP alla data di efficacia del presente piano.

Art. 76 Criteri e modalità per l'individuazione delle aree agricole a livello comunale

1. I comuni all'atto della redazione del PGT individuano le aree destinate all'attività agricola nel rispetto degli ambiti agricoli destinati all'attività agricola di interesse strategico del PTCP, con la facoltà di apportare rettifiche precisazioni e miglioramenti sulla base di oggettive risultanze alla scala locale ai sensi dell'art. 15, comma 5, della LR 12/05 compatibili con gli obiettivi di cui agli artt. 31 e 74 e con le norme di uso e valorizzazione delle aree agricole dell'art. 77:

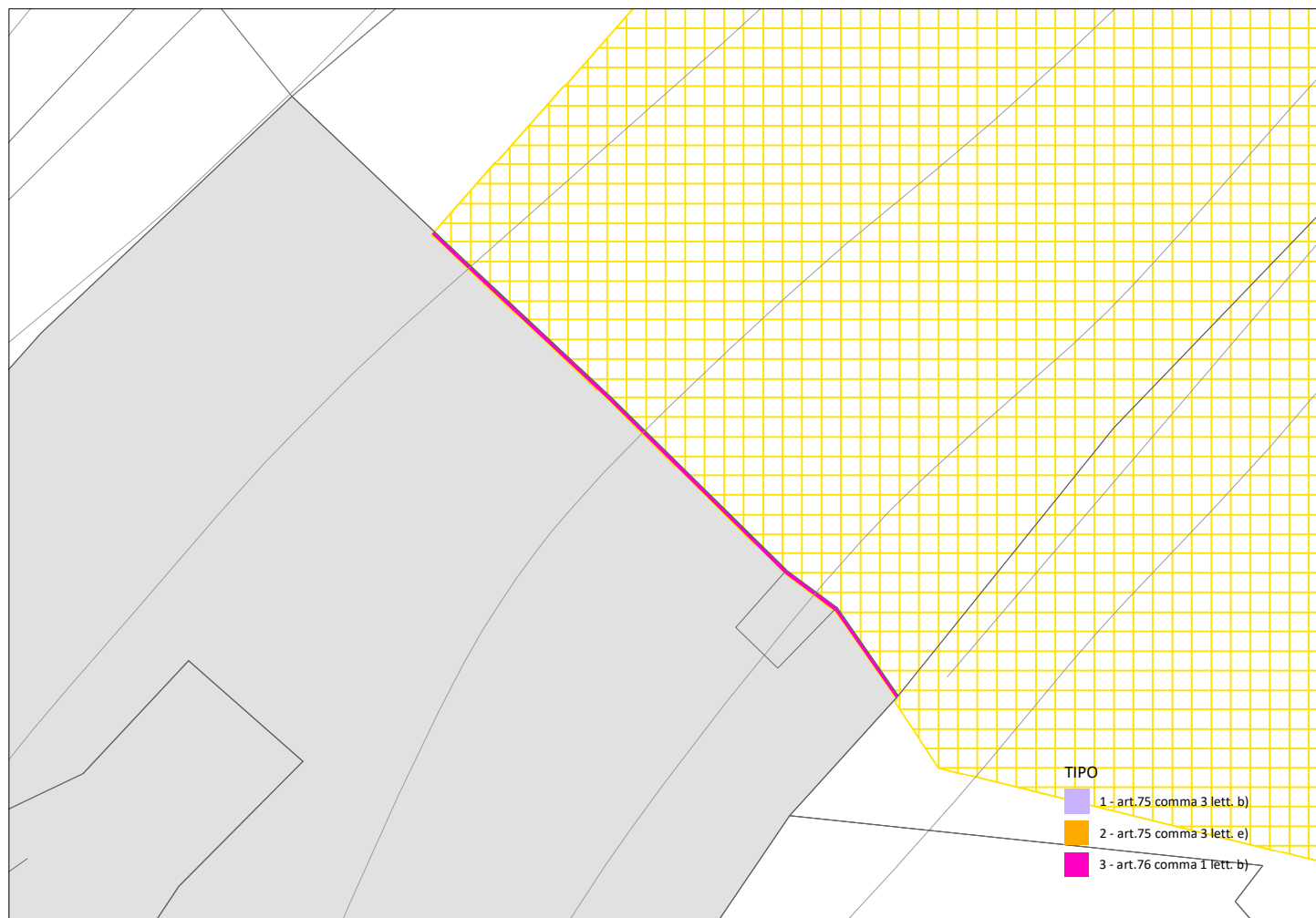
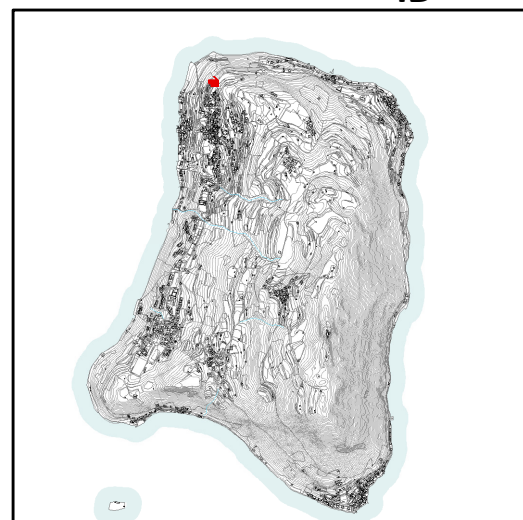
- a) connesse al riconoscimento degli insediamenti esistenti o di tessuti insediativi radi oggetto di possibile densificazione e all'individuazione di aree di prevalente valore paesistico-ambientale o ecologiche o aree non soggette a trasformazione urbanistica;
- b) per la correzione di errori nel passaggio alla scala comunale sulla base dello stato dei luoghi e dello stato di fatto della pianificazione comunale;
- c) volte a migliorare l'interazione con il tessuto urbano consolidato in presenza di margini sfrangiati da riquadrificare e di tessuti agricoli parcellizzati in condizioni di degrado ambientale e paesaggistico, che non variano in diminuzione la superficie complessiva degli Ambiti Agricoli a connotazione strategica di cui ai precedenti articoli.

LOCALITA' Siviano

TIPO MODIFICA 3

SUPERFICIE (mq) 3,26209

RIF. ARTICOLO PTCP art. art.76 comma 1 lett. b)



Estratto

CRITERI DI CUI AL PTCP PER L'ESCLUSIONE DELLE AREE DAGLI AMBITI DESTINATI ALL'ATTIVITA' AGRICOLA DI INTERESSE STRATEGICO

Art. 75 Ambiti destinati all'attività agricola di interesse strategico

3. Non sono qualificate fra gli ambiti destinati all'attività agricola di interesse strategico, anche se rappresentate alla tavola 5 del PTCP:

- a) le aree per infrastrutture a rete di livello comunale e sovra comunale, i servizi tecnologici che per loro natura devono essere collocati ad adeguata distanza dalle aree abitate;
- b) le aree per gli impianti e le attività la cui localizzazione è sempre ammessa dalla legge anche in deroga agli strumenti urbanistici vigenti ovvero è prevista dai piani settoriali sovraordinati, limitatamente alla durata, qualora prevista, della relativa autorizzazione;
- c) tutte le porzioni interamente intercluse nel tessuto urbano consolidato, intercluse tra infrastrutture stradali e margini urbani per c.a 20.000 m di superficie ovvero quelle frammentate, per almeno tre lati o 2/3 del perimetro, da tessuti urbani edificati e compatti che non eccedano la dimensione areale di 5.000 m²;
- d) le aree nei territori dei parchi nazionali, parchi naturali regionali e riserve naturali;
- e) le previsioni dei PGT approvati e compatibili con il PTCP alla data di efficacia del presente piano.

Art. 76 Criteri e modalità per l'individuazione delle aree agricole a livello comunale

1. I comuni all'atto della redazione del PGT individuano le aree destinate all'attività agricola nel rispetto degli ambiti agricoli destinati all'attività agricola di interesse strategico del PTCP, con la facoltà di apportare rettifiche precisazioni e miglioramenti sulla base di oggettive risultanze alla scala locale ai sensi dell'art. 15, comma 5, della LR 12/05 compatibili con gli obiettivi di cui agli artt. 31 e 74 e con le norme di uso e valorizzazione delle aree agricole dell'art. 77:

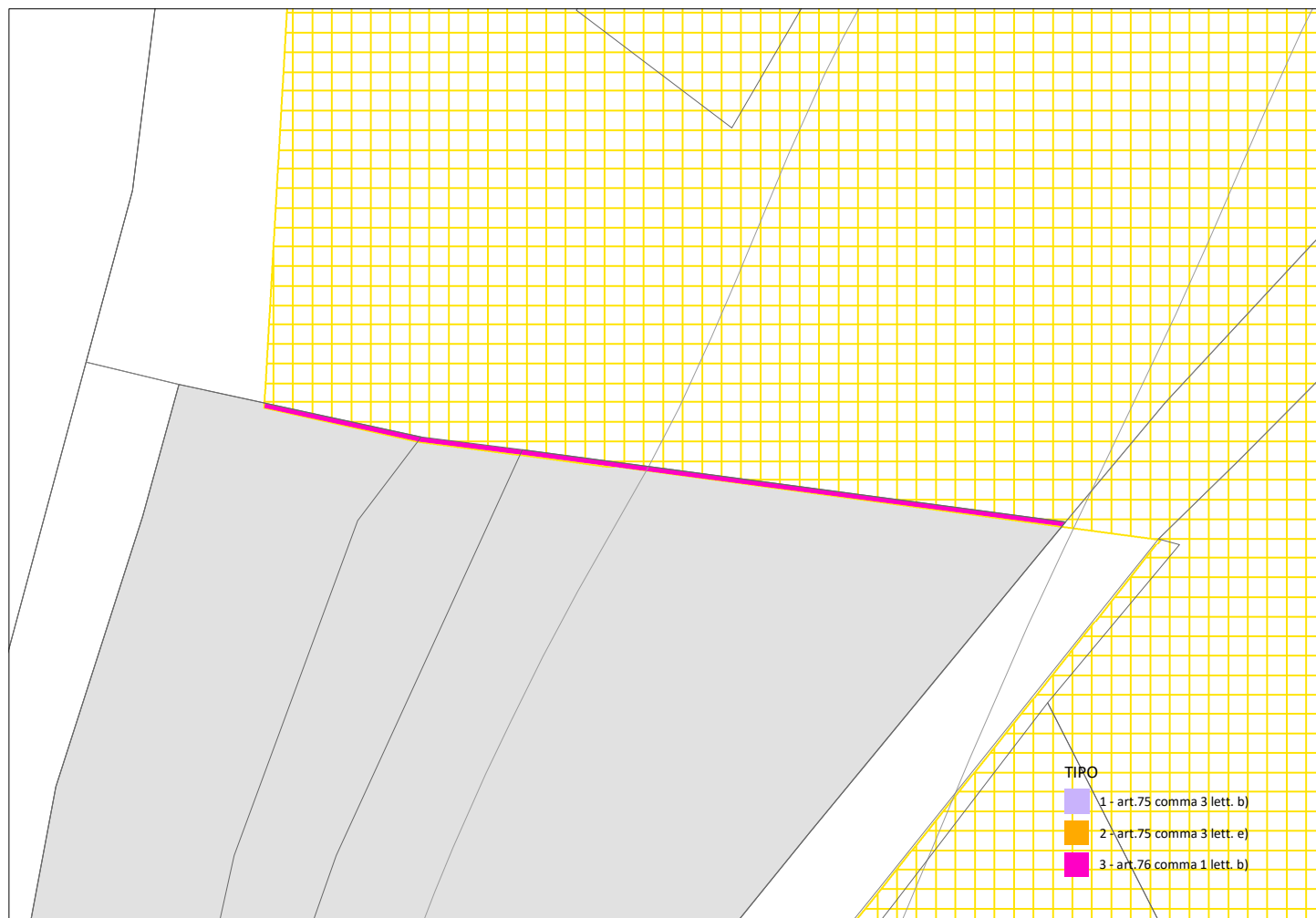
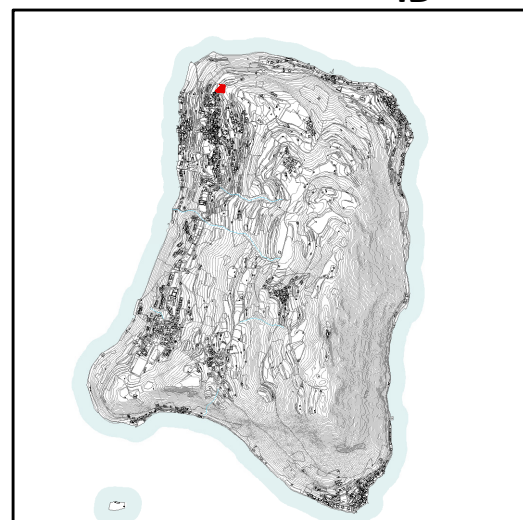
- a) connesse al riconoscimento degli insediamenti esistenti o di tessuti insediativi radi oggetto di possibile densificazione e all'individuazione di aree di prevalente valore paesistico-ambientale o ecologiche o aree non soggette a trasformazione urbanistica;
- b) per la correzione di errori nel passaggio alla scala comunale sulla base dello stato dei luoghi e dello stato di fatto della pianificazione comunale;
- c) volte a migliorare l'interazione con il tessuto urbano consolidato in presenza di margini sfrangiati da riqualificare e di tessuti agricoli parcellizzati in condizioni di degrado ambientale e paesaggistico, che non variano in diminuzione la superficie complessiva degli Ambiti Agricoli a connotazione strategica di cui ai precedenti articoli.

LOCALITA' Siviano

TIPO MODIFICA 3

SUPERFICIE (mq) 3,39786

RIF. ARTICOLO PTCP art. art.76 comma 1 lett. b)



Estratto

CRITERI DI CUI AL PTCP PER L'ESCLUSIONE DELLE AREE DAGLI AMBITI DESTINATI ALL'ATTIVITA' AGRICOLA DI INTERESSE STRATEGICO

Art. 75 Ambiti destinati all'attività agricola di interesse strategico

3. Non sono qualificate fra gli ambiti destinati all'attività agricola di interesse strategico, anche se rappresentate alla tavola 5 del PTCP:

- a) le aree per infrastrutture a rete di livello comunale e sovra comunale, i servizi tecnologici che per loro natura devono essere collocati ad adeguata distanza dalle aree abitate;
- b) le aree per gli impianti e le attività la cui localizzazione è sempre ammessa dalla legge anche in deroga agli strumenti urbanistici vigenti ovvero è prevista dai piani settoriali sovraordinati, limitatamente alla durata, qualora prevista, della relativa autorizzazione;
- c) tutte le porzioni interamente intercluse nel tessuto urbano consolidato, intercluse tra infrastrutture stradali e margini urbani per c.a 20.000 m di superficie ovvero quelle frammentate, per almeno tre lati o 2/3 del perimetro, da tessuti urbani edificati e compatti che non eccedano la dimensione areale di 5.000 m²;
- d) le aree nei territori dei parchi nazionali, parchi naturali regionali e riserve naturali;
- e) le previsioni dei PGT approvati e compatibili con il PTCP alla data di efficacia del presente piano.

Art. 76 Criteri e modalità per l'individuazione delle aree agricole a livello comunale

1. I comuni all'atto della redazione del PGT individuano le aree destinate all'attività agricola nel rispetto degli ambiti agricoli destinati all'attività agricola di interesse strategico del PTCP, con la facoltà di apportare rettifiche precisazioni e miglioramenti sulla base di oggettive risultanze alla scala locale ai sensi dell'art. 15, comma 5, della LR 12/05 compatibili con gli obiettivi di cui agli artt. 31 e 74 e con le norme di uso e valorizzazione delle aree agricole dell'art. 77:

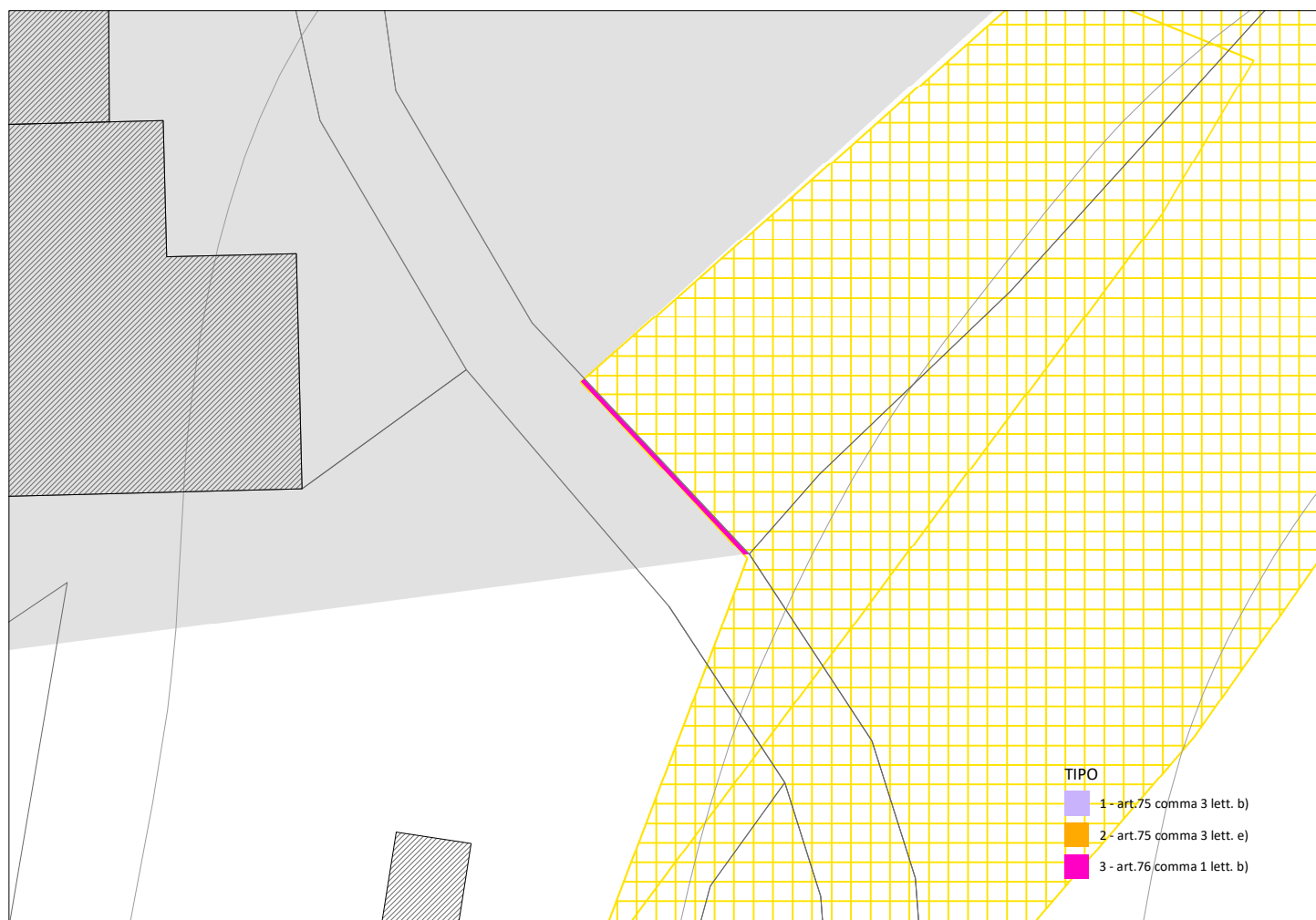
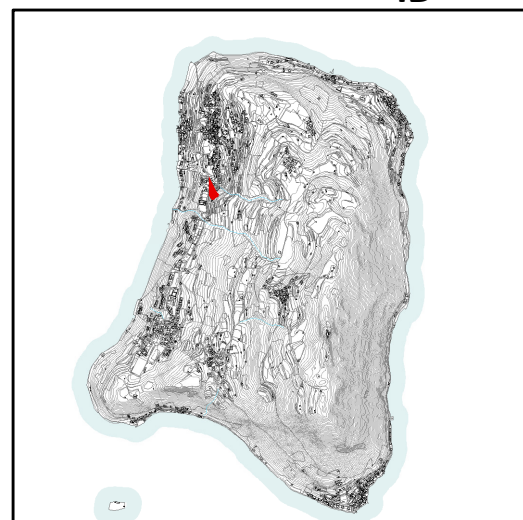
- a) connesse al riconoscimento degli insediamenti esistenti o di tessuti insediativi radi oggetto di possibile densificazione e all'individuazione di aree di prevalente valore paesistico-ambientale o ecologiche o aree non soggette a trasformazione urbanistica;
- b) per la correzione di errori nel passaggio alla scala comunale sulla base dello stato dei luoghi e dello stato di fatto della pianificazione comunale;
- c) volte a migliorare l'interazione con il tessuto urbano consolidato in presenza di margini sfrangiati da riqualificare e di tessuti agricoli parcellizzati in condizioni di degrado ambientale e paesaggistico, che non variano in diminuzione la superficie complessiva degli Ambiti Agricoli a connotazione strategica di cui ai precedenti articoli.

LOCALITA' Siviano

TIPO MODIFICA 3

SUPERFICIE (mq) 0,917909

RIF. ARTICOLO PTCP art. art.76 comma 1 lett. b)



Estratto

CRITERI DI CUI AL PTCP PER L'ESCLUSIONE DELLE AREE DAGLI AMBITI DESTINATI ALL'ATTIVITA' AGRICOLA DI INTERESSE STRATEGICO

Art. 75 Ambiti destinati all'attività agricola di interesse strategico

3. Non sono qualificate fra gli ambiti destinati all'attività agricola di interesse strategico, anche se rappresentate alla tavola 5 del PTCP:

- a) le aree per infrastrutture a rete di livello comunale e sovra comunale, i servizi tecnologici che per loro natura devono essere collocati ad adeguata distanza dalle aree abitate;
- b) le aree per gli impianti e le attività la cui localizzazione è sempre ammessa dalla legge anche in deroga agli strumenti urbanistici vigenti ovvero è prevista dai piani settoriali sovraordinati, limitatamente alla durata, qualora prevista, della relativa autorizzazione;
- c) tutte le porzioni interamente intercluse nel tessuto urbano consolidato, intercluse tra infrastrutture stradali e margini urbani per c.a 20.000 m di superficie ovvero quelle frammentate, per almeno tre lati o 2/3 del perimetro, da tessuti urbani edificati e compatti che non eccedano la dimensione areale di 5.000 m²;
- d) le aree nei territori dei parchi nazionali, parchi naturali regionali e riserve naturali;
- e) le previsioni dei PGT approvati e compatibili con il PTCP alla data di efficacia del presente piano.

Art. 76 Criteri e modalità per l'individuazione delle aree agricole a livello comunale

1. I comuni all'atto della redazione del PGT individuano le aree destinate all'attività agricola nel rispetto degli ambiti agricoli destinati all'attività agricola di interesse strategico del PTCP, con la facoltà di apportare rettifiche precisazioni e miglioramenti sulla base di oggettive risultanze alla scala locale ai sensi dell'art. 15, comma 5, della LR 12/05 compatibili con gli obiettivi di cui agli artt. 31 e 74 e con le norme di uso e valorizzazione delle aree agricole dell'art. 77:

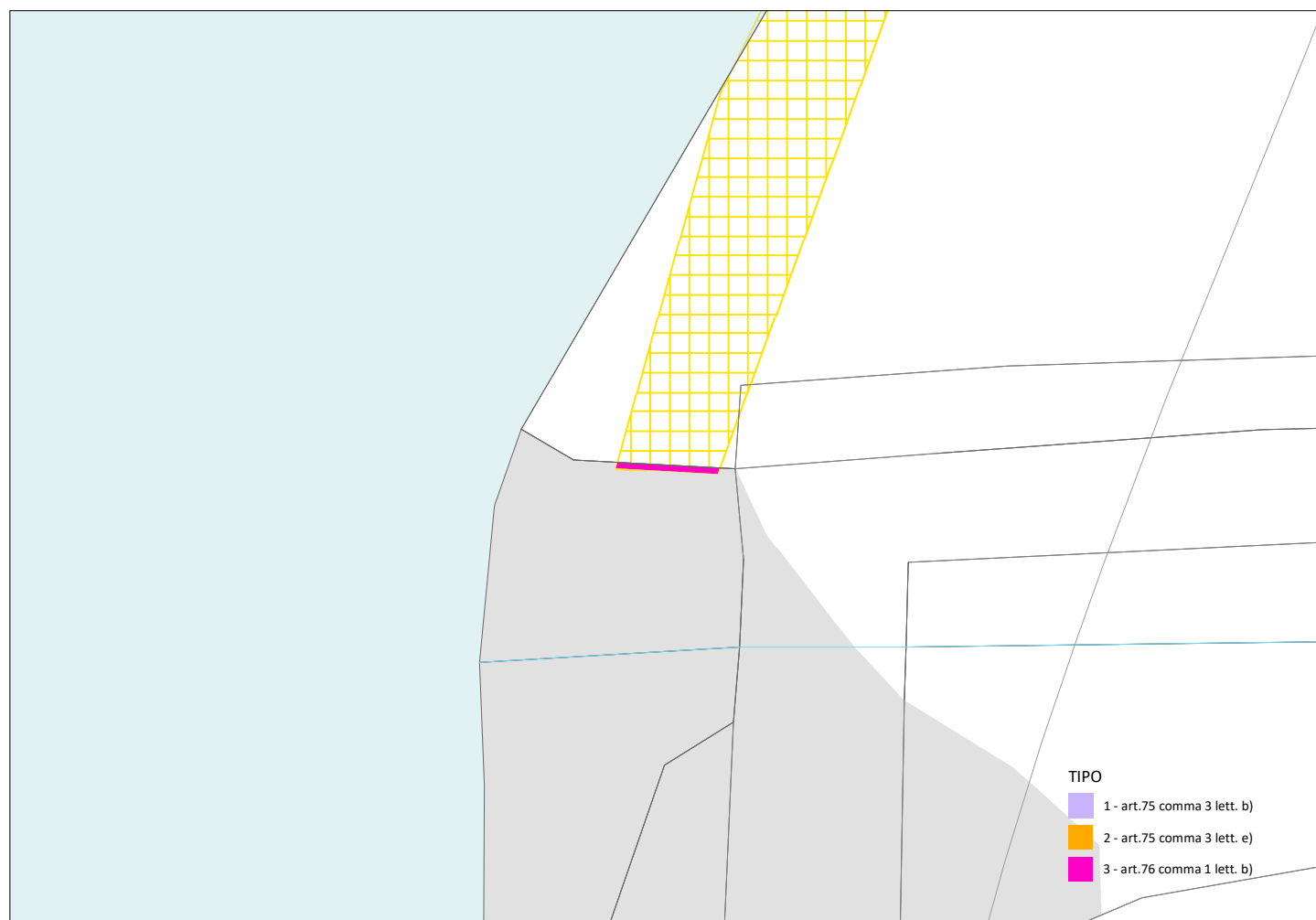
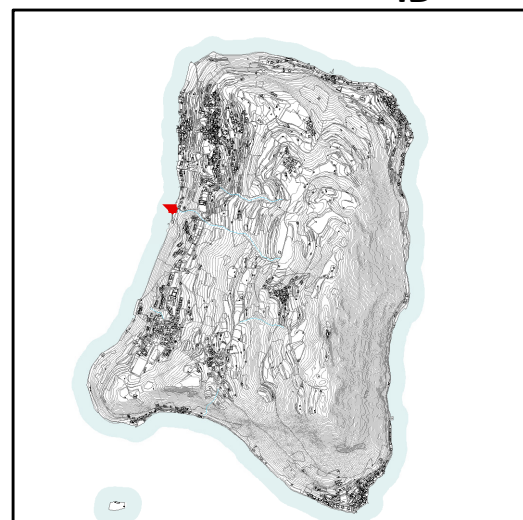
- a) connesse al riconoscimento degli insediamenti esistenti o di tessuti insediativi radi oggetto di possibile densificazione e all'individuazione di aree di prevalente valore paesistico-ambientale o ecologiche o aree non soggette a trasformazione urbanistica;
- b) per la correzione di errori nel passaggio alla scala comunale sulla base dello stato dei luoghi e dello stato di fatto della pianificazione comunale;
- c) volte a migliorare l'interazione con il tessuto urbano consolidato in presenza di margini sfrangiati da riquadrificare e di tessuti agricoli parcellizzati in condizioni di degrado ambientale e paesaggistico, che non variano in diminuzione la superficie complessiva degli Ambiti Agricoli a connotazione strategica di cui ai precedenti articoli.

LOCALITA' Siviano

TIPO MODIFICA 3

SUPERFICIE (mq) 0,303245

RIF. ARTICOLO PTCP art. art.76 comma 1 lett. b)



Estratto

CRITERI DI CUI AL PTCP PER L'ESCLUSIONE DELLE AREE DAGLI AMBITI DESTINATI ALL'ATTIVITA' AGRICOLA DI INTERESSE STRATEGICO

Art. 75 Ambiti destinati all'attività agricola di interesse strategico

3. Non sono qualificate fra gli ambiti destinati all'attività agricola di interesse strategico, anche se rappresentate alla tavola 5 del PTCP:

- a) le aree per infrastrutture a rete di livello comunale e sovra comunale, i servizi tecnologici che per loro natura devono essere collocati ad adeguata distanza dalle aree abitate;
- b) le aree per gli impianti e le attività la cui localizzazione è sempre ammessa dalla legge anche in deroga agli strumenti urbanistici vigenti ovvero è prevista dai piani settoriali sovraordinati, limitatamente alla durata, qualora prevista, della relativa autorizzazione;
- c) tutte le porzioni interamente intercluse nel tessuto urbano consolidato, intercluse tra infrastrutture stradali e margini urbani per c.a 20.000 m di superficie ovvero quelle frammentate, per almeno tre lati o 2/3 del perimetro, da tessuti urbani edificati e compatti che non eccedano la dimensione areale di 5.000 m²;
- d) le aree nei territori dei parchi nazionali, parchi naturali regionali e riserve naturali;
- e) le previsioni dei PGT approvati e compatibili con il PTCP alla data di efficacia del presente piano.

Art. 76 Criteri e modalità per l'individuazione delle aree agricole a livello comunale

1. I comuni all'atto della redazione del PGT individuano le aree destinate all'attività agricola nel rispetto degli ambiti agricoli destinati all'attività agricola di interesse strategico del PTCP, con la facoltà di apportare rettifiche precisazioni e miglioramenti sulla base di oggettive risultanze alla scala locale ai sensi dell'art. 15, comma 5, della LR 12/05 compatibili con gli obiettivi di cui agli artt. 31 e 74 e con le norme di uso e valorizzazione delle aree agricole dell'art. 77:

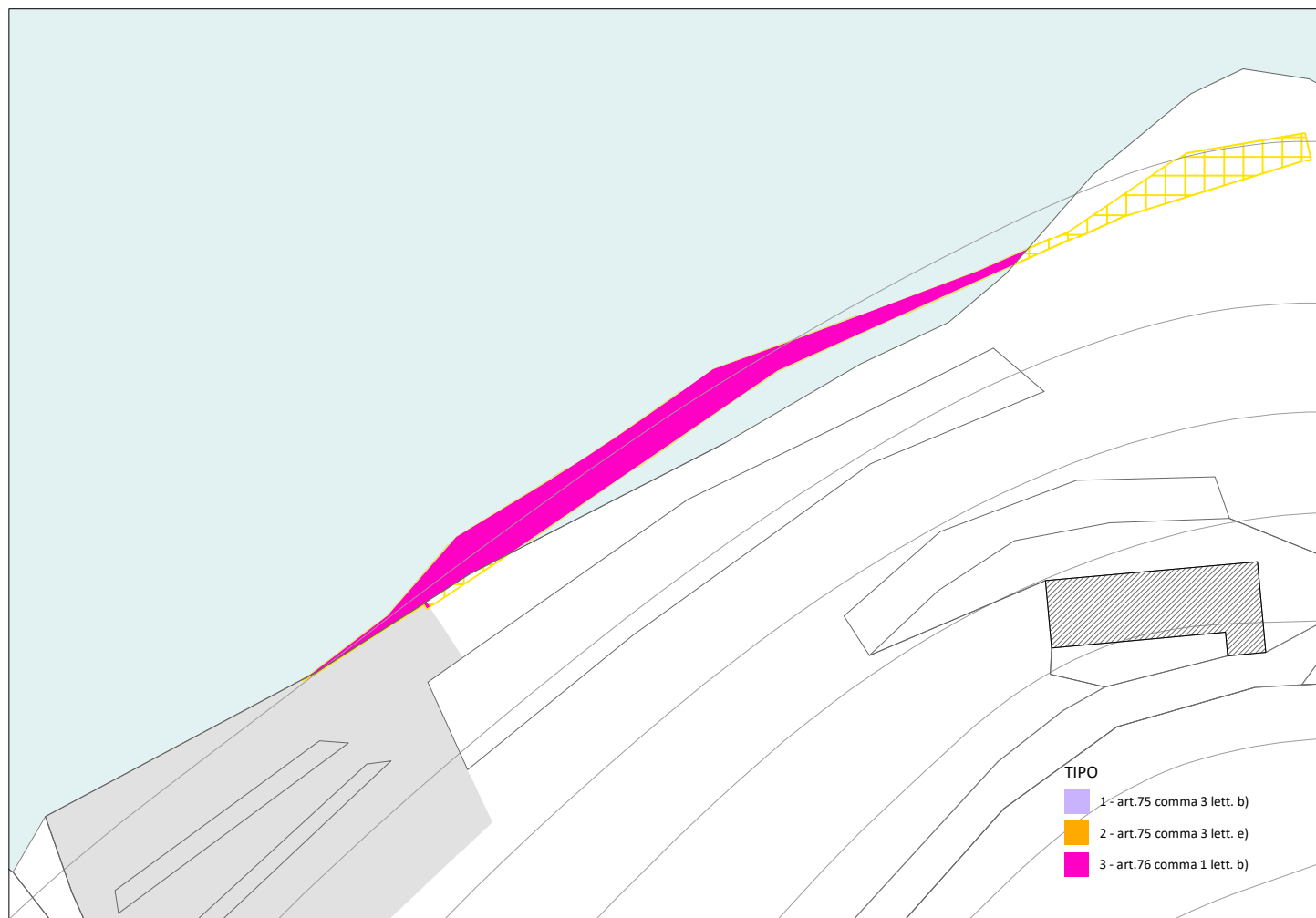
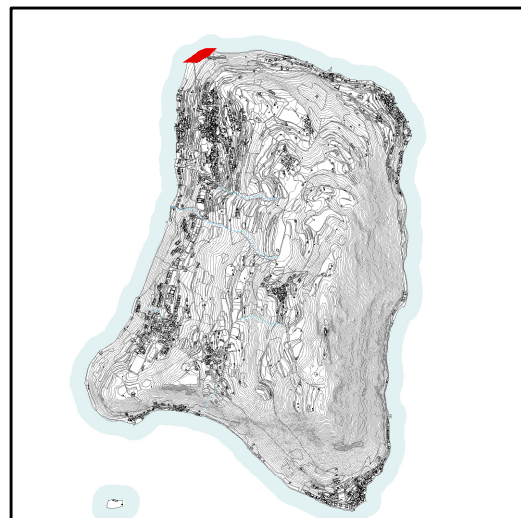
- a) connesse al riconoscimento degli insediamenti esistenti o di tessuti insediativi radi oggetto di possibile densificazione e all'individuazione di aree di prevalente valore paesistico-ambientale o ecologiche o aree non soggette a trasformazione urbanistica;
- b) per la correzione di errori nel passaggio alla scala comunale sulla base dello stato dei luoghi e dello stato di fatto della pianificazione comunale;
- c) volte a migliorare l'interazione con il tessuto urbano consolidato in presenza di margini sfrangiati da riqualificare e di tessuti agricoli parcellizzati in condizioni di degrado ambientale e paesaggistico, che non variano in diminuzione la superficie complessiva degli Ambiti Agricoli a connotazione strategica di cui ai precedenti articoli.

LOCALITA' Siviano

TIPO MODIFICA 3

SUPERFICIE (mq) 1,50606

RIF. ARTICOLO PTCP art. art.76 comma 1 lett. b)



Estratto

CRITERI DI CUI AL PTCP PER L'ESCLUSIONE DELLE AREE DAGLI AMBITI DESTINATI ALL'ATTIVITA' AGRICOLA DI INTERESSE STRATEGICO

Art. 75 Ambiti destinati all'attività agricola di interesse strategico

3. Non sono qualificate fra gli ambiti destinati all'attività agricola di interesse strategico, anche se rappresentate alla tavola 5 del PTCP:

- a) le aree per infrastrutture a rete di livello comunale e sovra comunale, i servizi tecnologici che per loro natura devono essere collocati ad adeguata distanza dalle aree abitate;
- b) le aree per gli impianti e le attività la cui localizzazione è sempre ammessa dalla legge anche in deroga agli strumenti urbanistici vigenti ovvero è prevista dai piani settoriali sovraordinati, limitatamente alla durata, qualora prevista, della relativa autorizzazione;
- c) tutte le porzioni interamente intercluse nel tessuto urbano consolidato, intercluse tra infrastrutture stradali e margini urbani per c.a 20.000 m di superficie ovvero quelle frammentate, per almeno tre lati o 2/3 del perimetro, da tessuti urbani edificati e compatti che non eccedano la dimensione areale di 5.000 m²;
- d) le aree nei territori dei parchi nazionali, parchi naturali regionali e riserve naturali;
- e) le previsioni dei PGT approvati e compatibili con il PTCP alla data di efficacia del presente piano.

Art. 76 Criteri e modalità per l'individuazione delle aree agricole a livello comunale

1. I comuni all'atto della redazione del PGT individuano le aree destinate all'attività agricola nel rispetto degli ambiti agricoli destinati all'attività agricola di interesse strategico del PTCP, con la facoltà di apportare rettifiche precisazioni e miglioramenti sulla base di oggettive risultanze alla scala locale ai sensi dell'art. 15, comma 5, della LR 12/05 compatibili con gli obiettivi di cui agli artt. 31 e 74 e con le norme di uso e valorizzazione delle aree agricole dell'art. 77:


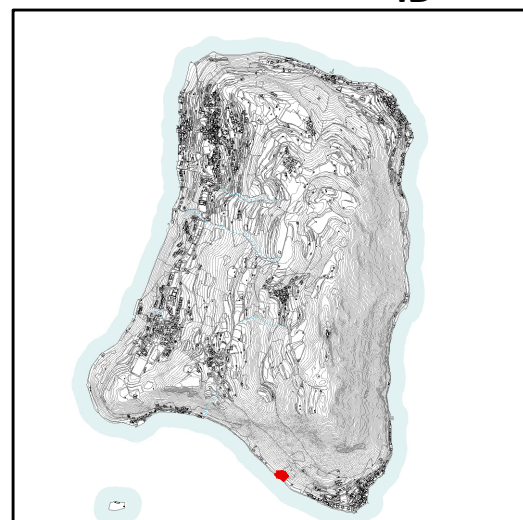
- a) connesse al riconoscimento degli insediamenti esistenti o di tessuti insediativi radi oggetto di possibile densificazione e all'individuazione di aree di prevalente valore paesistico-ambientale o ecologiche o aree non soggette a trasformazione urbanistica;
- b) per la correzione di errori nel passaggio alla scala comunale sulla base dello stato dei luoghi e dello stato di fatto della pianificazione comunale;
- c) volte a migliorare l'interazione con il tessuto urbano consolidato in presenza di margini sfrangiati da riqualificare e di tessuti agricoli parcellizzati in condizioni di degrado ambientale e paesaggistico, che non variano in diminuzione la superficie complessiva degli Ambiti Agricoli a connotazione strategica di cui ai precedenti articoli.

LOCALITA' Peschiera Maraglio

TIPO MODIFICA 3

SUPERFICIE (mq) 10,2651

RIF. ARTICOLO PTCP art. art.76 comma 1 lett. b)



Estratto

CRITERI DI CUI AL PTCP PER L'ESCLUSIONE DELLE AREE DAGLI AMBITI DESTINATI ALL'ATTIVITA' AGRICOLA DI INTERESSE STRATEGICO

Art. 75 Ambiti destinati all'attività agricola di interesse strategico

3. Non sono qualificate fra gli ambiti destinati all'attività agricola di interesse strategico, anche se rappresentate alla tavola 5 del PTCP:

- a) le aree per infrastrutture a rete di livello comunale e sovra comunale, i servizi tecnologici che per loro natura devono essere collocati ad adeguata distanza dalle aree abitate;
- b) le aree per gli impianti e le attività la cui localizzazione è sempre ammessa dalla legge anche in deroga agli strumenti urbanistici vigenti ovvero è prevista dai piani settoriali sovraordinati, limitatamente alla durata, qualora prevista, della relativa autorizzazione;
- c) tutte le porzioni interamente intercluse nel tessuto urbano consolidato, intercluse tra infrastrutture stradali e margini urbani per c.a 20.000 m di superficie ovvero quelle frammentate, per almeno tre lati o 2/3 del perimetro, da tessuti urbani edificati e compatti che non eccedano la dimensione areale di 5.000 m²;
- d) le aree nei territori dei parchi nazionali, parchi naturali regionali e riserve naturali;
- e) le previsioni dei PGT approvati e compatibili con il PTCP alla data di efficacia del presente piano.

Art. 76 Criteri e modalità per l'individuazione delle aree agricole a livello comunale

1. I comuni all'atto della redazione del PGT individuano le aree destinate all'attività agricola nel rispetto degli ambiti agricoli destinati all'attività agricola di interesse strategico del PTCP, con la facoltà di apportare rettifiche precisazioni e miglioramenti sulla base di oggettive risultanze alla scala locale ai sensi dell'art. 15, comma 5, della LR 12/05 compatibili con gli obiettivi di cui agli artt. 31 e 74 e con le norme di uso e valorizzazione delle aree agricole dell'art. 77:

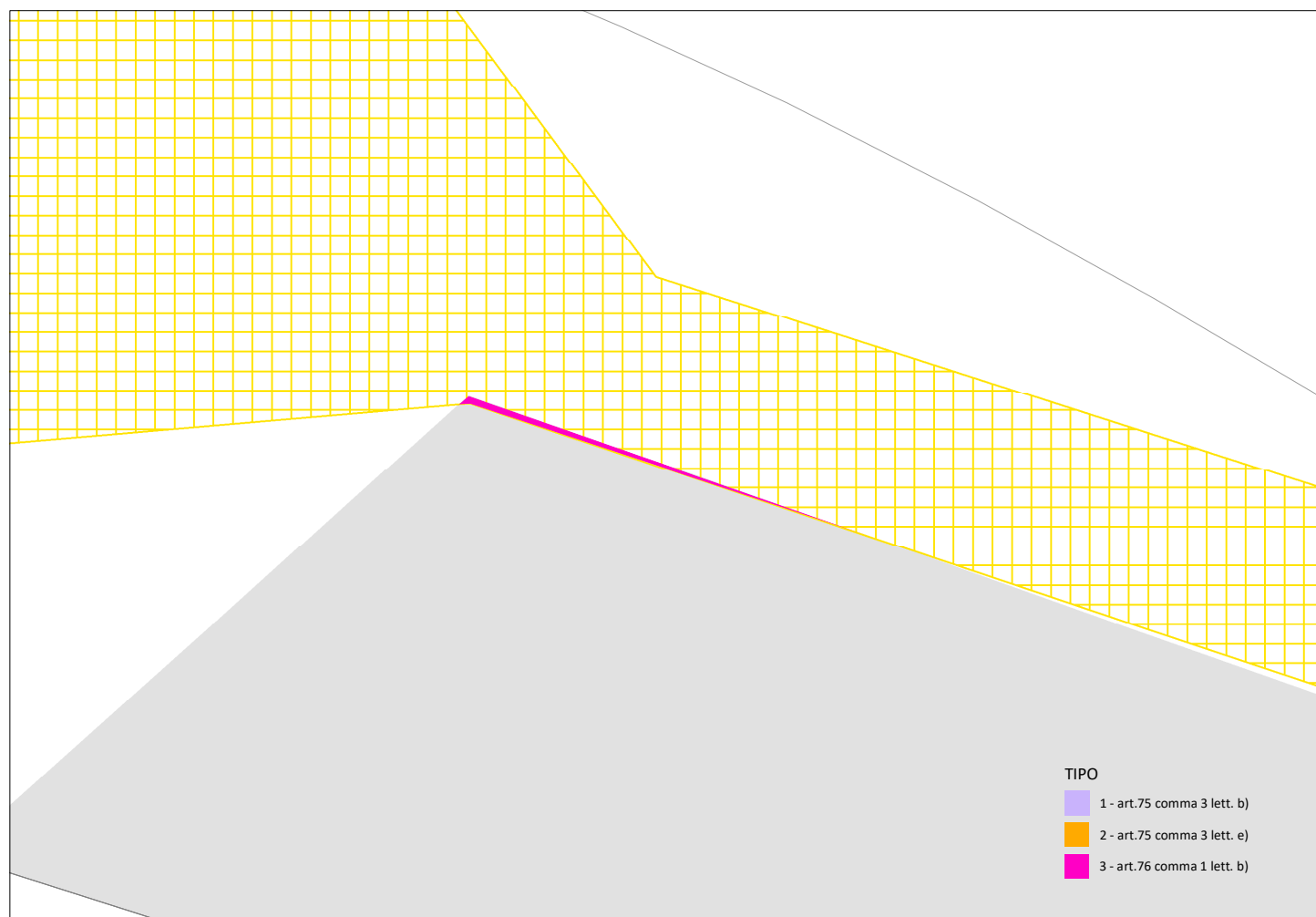

- a) connesse al riconoscimento degli insediamenti esistenti o di tessuti insediativi radi oggetto di possibile densificazione e all'individuazione di aree di prevalente valore paesistico-ambientale o ecologiche o aree non soggette a trasformazione urbanistica;
- b) per la correzione di errori nel passaggio alla scala comunale sulla base dello stato dei luoghi e dello stato di fatto della pianificazione comunale;
- c) volte a migliorare l'interazione con il tessuto urbano consolidato in presenza di margini sfrangiati da riquadrificare e di tessuti agricoli parcellizzati in condizioni di degrado ambientale e paesaggistico, che non variano in diminuzione la superficie complessiva degli Ambiti Agricoli a connotazione strategica di cui ai precedenti articoli.

LOCALITA' Sensole

TIPO MODIFICA 3

SUPERFICIE (mq) 0,183881

RIF. ARTICOLO PTCP art. art.76 comma 1 lett. b)



Estratto

CRITERI DI CUI AL PTCP PER L'ESCLUSIONE DELLE AREE DAGLI AMBITI DESTINATI ALL'ATTIVITA' AGRICOLA DI INTERESSE STRATEGICO

Art. 75 Ambiti destinati all'attività agricola di interesse strategico

3. Non sono qualificate fra gli ambiti destinati all'attività agricola di interesse strategico, anche se rappresentate alla tavola 5 del PTCP:

- a) le aree per infrastrutture a rete di livello comunale e sovra comunale, i servizi tecnologici che per loro natura devono essere collocati ad adeguata distanza dalle aree abitate;
- b) le aree per gli impianti e le attività la cui localizzazione è sempre ammessa dalla legge anche in deroga agli strumenti urbanistici vigenti ovvero è prevista dai piani settoriali sovraordinati, limitatamente alla durata, qualora prevista, della relativa autorizzazione;
- c) tutte le porzioni interamente intercluse nel tessuto urbano consolidato, intercluse tra infrastrutture stradali e margini urbani per c.a 20.000 m di superficie ovvero quelle frammentate, per almeno tre lati o 2/3 del perimetro, da tessuti urbani edificati e compatti che non eccedano la dimensione areale di 5.000 m²;
- d) le aree nei territori dei parchi nazionali, parchi naturali regionali e riserve naturali;
- e) le previsioni dei PGT approvati e compatibili con il PTCP alla data di efficacia del presente piano.

Art. 76 Criteri e modalità per l'individuazione delle aree agricole a livello comunale

1. I comuni all'atto della redazione del PGT individuano le aree destinate all'attività agricola nel rispetto degli ambiti agricoli destinati all'attività agricola di interesse strategico del PTCP, con la facoltà di apportare rettifiche precisazioni e miglioramenti sulla base di oggettive risultanze alla scala locale ai sensi dell'art. 15, comma 5, della LR 12/05 compatibili con gli obiettivi di cui agli artt. 31 e 74 e con le norme di uso e valorizzazione delle aree agricole dell'art. 77:

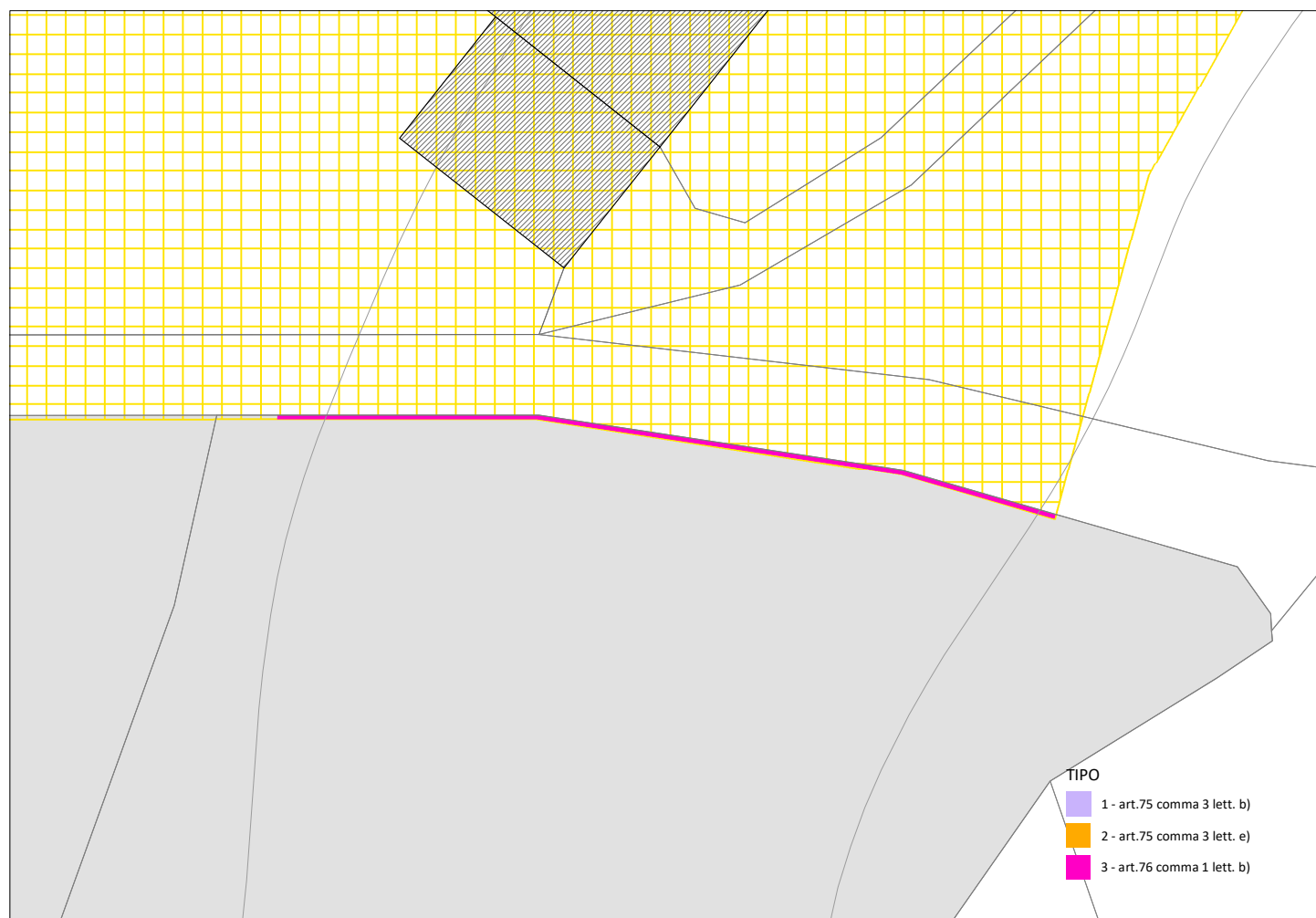
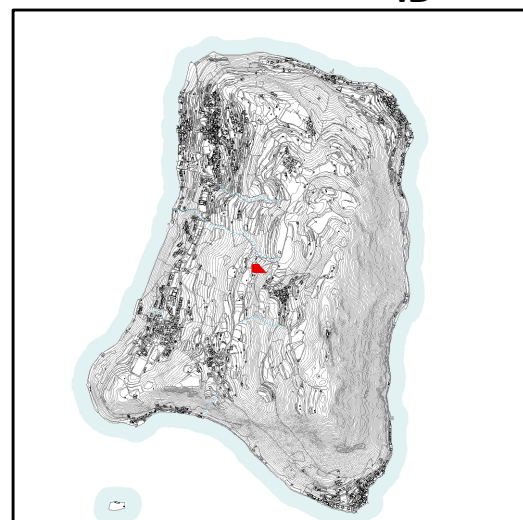
- a) connesse al riconoscimento degli insediamenti esistenti o di tessuti insediativi radi oggetto di possibile densificazione e all'individuazione di aree di prevalente valore paesistico-ambientale o ecologiche o aree non soggette a trasformazione urbanistica;
- b) per la correzione di errori nel passaggio alla scala comunale sulla base dello stato dei luoghi e dello stato di fatto della pianificazione comunale;
- c) volte a migliorare l'interazione con il tessuto urbano consolidato in presenza di margini sfrangiati da riqualificare e di tessuti agricoli parcellizzati in condizioni di degrado ambientale e paesaggistico, che non variano in diminuzione la superficie complessiva degli Ambiti Agricoli a connotazione strategica di cui ai precedenti articoli.

LOCALITA' Cure

TIPO MODIFICA 3

SUPERFICIE (mq) 3,06595

RIF. ARTICOLO PTCP art. art.76 comma 1 lett. b)



Estratto

CRITERI DI CUI AL PTCP PER L'ESCLUSIONE DELLE AREE DAGLI AMBITI DESTINATI ALL'ATTIVITA' AGRICOLA DI INTERESSE STRATEGICO

Art. 75 Ambiti destinati all'attività agricola di interesse strategico

3. Non sono qualificate fra gli ambiti destinati all'attività agricola di interesse strategico, anche se rappresentate alla tavola 5 del PTCP:

- a) le aree per infrastrutture a rete di livello comunale e sovra comunale, i servizi tecnologici che per loro natura devono essere collocati ad adeguata distanza dalle aree abitate;
- b) le aree per gli impianti e le attività la cui localizzazione è sempre ammessa dalla legge anche in deroga agli strumenti urbanistici vigenti ovvero è prevista dai piani settoriali sovraordinati, limitatamente alla durata, qualora prevista, della relativa autorizzazione;
- c) tutte le porzioni interamente intercluse nel tessuto urbano consolidato, intercluse tra infrastrutture stradali e margini urbani per c.a 20.000 m di superficie ovvero quelle frammentate, per almeno tre lati o 2/3 del perimetro, da tessuti urbani edificati e compatti che non eccedano la dimensione areale di 5.000 m²;
- d) le aree nei territori dei parchi nazionali, parchi naturali regionali e riserve naturali;
- e) le previsioni dei PGT approvati e compatibili con il PTCP alla data di efficacia del presente piano.

Art. 76 Criteri e modalità per l'individuazione delle aree agricole a livello comunale

1. I comuni all'atto della redazione del PGT individuano le aree destinate all'attività agricola nel rispetto degli ambiti agricoli destinati all'attività agricola di interesse strategico del PTCP, con la facoltà di apportare rettifiche precisazioni e miglioramenti sulla base di oggettive risultanze alla scala locale ai sensi dell'art. 15, comma 5, della LR 12/05 compatibili con gli obiettivi di cui agli artt. 31 e 74 e con le norme di uso e valorizzazione delle aree agricole dell'art. 77:

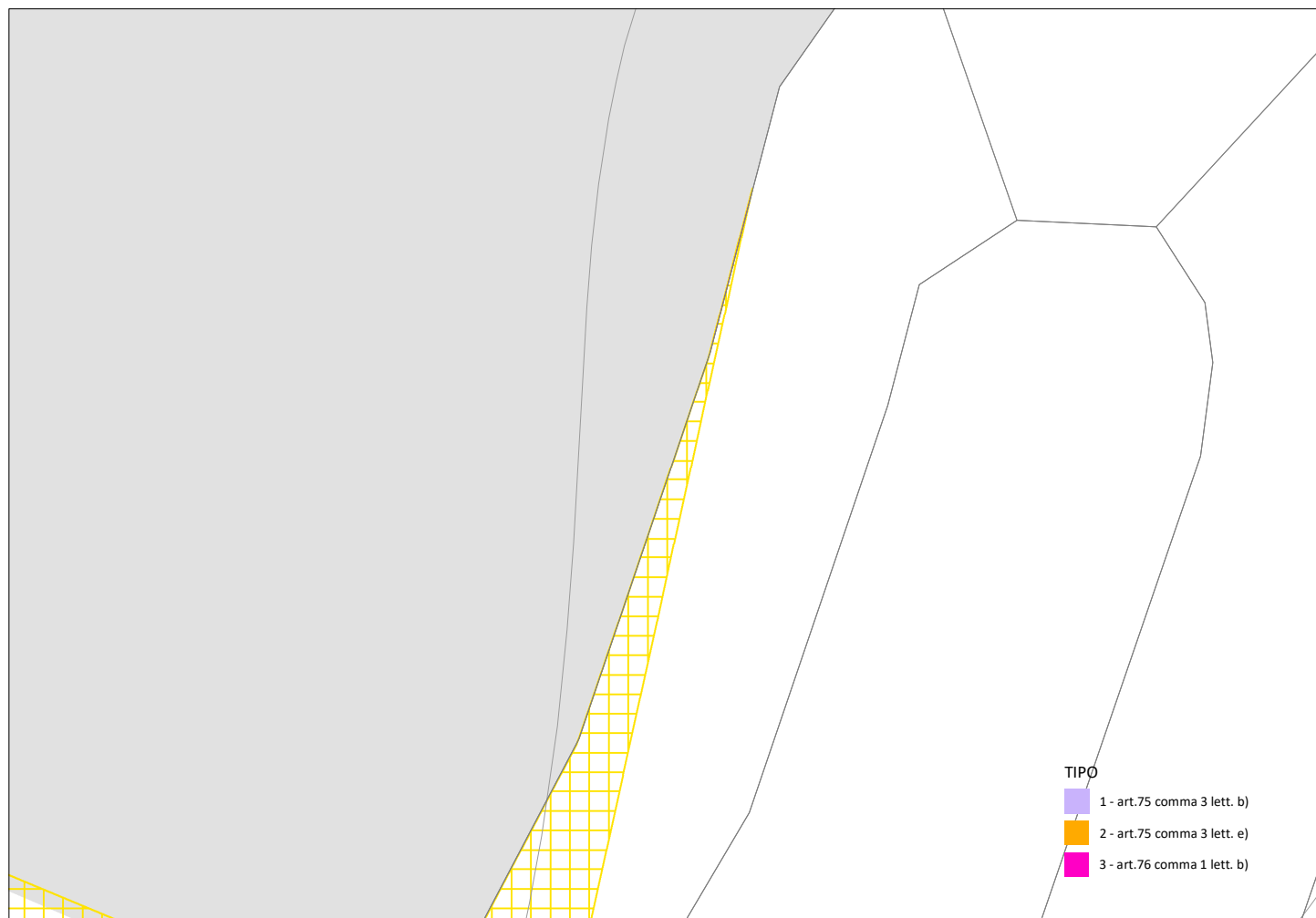
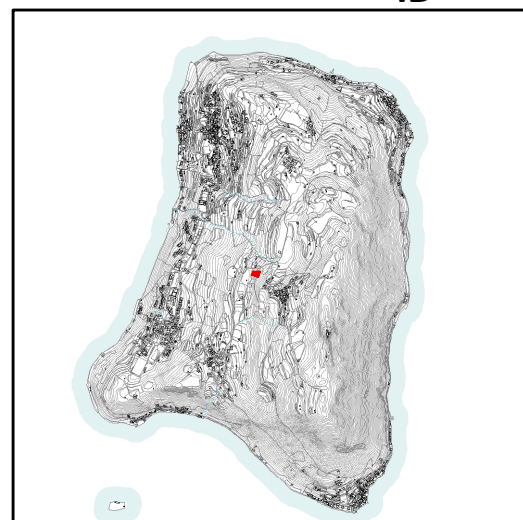
- a) connesse al riconoscimento degli insediamenti esistenti o di tessuti insediativi radi oggetto di possibile densificazione e all'individuazione di aree di prevalente valore paesistico-ambientale o ecologiche o aree non soggette a trasformazione urbanistica;
- b) per la correzione di errori nel passaggio alla scala comunale sulla base dello stato dei luoghi e dello stato di fatto della pianificazione comunale;
- c) volte a migliorare l'interazione con il tessuto urbano consolidato in presenza di margini sfrangiati da riqualificare e di tessuti agricoli parcellizzati in condizioni di degrado ambientale e paesaggistico, che non variano in diminuzione la superficie complessiva degli Ambiti Agricoli a connotazione strategica di cui ai precedenti articoli.

LOCALITA' Cure

TIPO MODIFICA 3

SUPERFICIE (mq) 0,147822

RIF. ARTICOLO PTCP art. art.76 comma 1 lett. b)



Estratto

CRITERI DI CUI AL PTCP PER L'ESCLUSIONE DELLE AREE DAGLI AMBITI DESTINATI ALL'ATTIVITA' AGRICOLA DI INTERESSE STRATEGICO

Art. 75 Ambiti destinati all'attività agricola di interesse strategico

3. Non sono qualificate fra gli ambiti destinati all'attività agricola di interesse strategico, anche se rappresentate alla tavola 5 del PTCP:

- a) le aree per infrastrutture a rete di livello comunale e sovra comunale, i servizi tecnologici che per loro natura devono essere collocati ad adeguata distanza dalle aree abitate;
- b) le aree per gli impianti e le attività la cui localizzazione è sempre ammessa dalla legge anche in deroga agli strumenti urbanistici vigenti ovvero è prevista dai piani settoriali sovraordinati, limitatamente alla durata, qualora prevista, della relativa autorizzazione;
- c) tutte le porzioni interamente intercluse nel tessuto urbano consolidato, intercluse tra infrastrutture stradali e margini urbani per c.a 20.000 m di superficie ovvero quelle frammentate, per almeno tre lati o 2/3 del perimetro, da tessuti urbani edificati e compatti che non eccedano la dimensione areale di 5.000 m²;
- d) le aree nei territori dei parchi nazionali, parchi naturali regionali e riserve naturali;
- e) le previsioni dei PGT approvati e compatibili con il PTCP alla data di efficacia del presente piano.

Art. 76 Criteri e modalità per l'individuazione delle aree agricole a livello comunale

1. I comuni all'atto della redazione del PGT individuano le aree destinate all'attività agricola nel rispetto degli ambiti agricoli destinati all'attività agricola di interesse strategico del PTCP, con la facoltà di apportare rettifiche precisazioni e miglioramenti sulla base di oggettive risultanze alla scala locale ai sensi dell'art. 15, comma 5, della LR 12/05 compatibili con gli obiettivi di cui agli artt. 31 e 74 e con le norme di uso e valorizzazione delle aree agricole dell'art. 77:

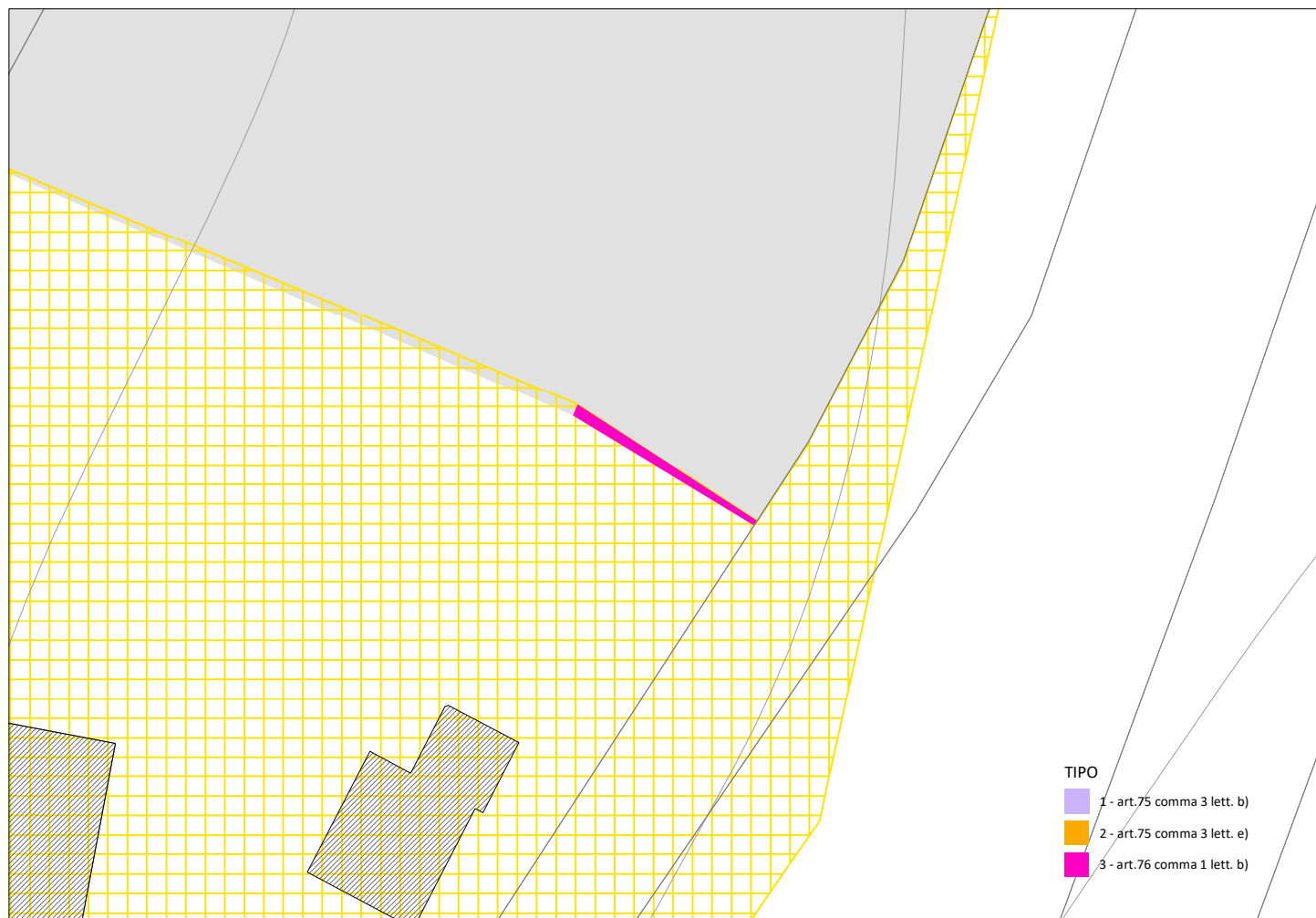
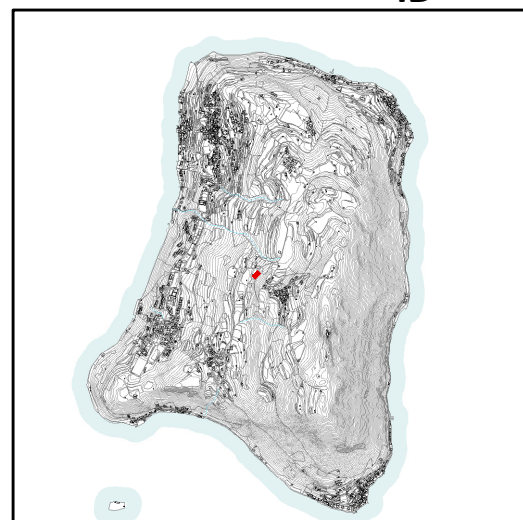
- a) connesse al riconoscimento degli insediamenti esistenti o di tessuti insediativi radi oggetto di possibile densificazione e all'individuazione di aree di prevalente valore paesistico-ambientale o ecologiche o aree non soggette a trasformazione urbanistica;
- b) per la correzione di errori nel passaggio alla scala comunale sulla base dello stato dei luoghi e dello stato di fatto della pianificazione comunale;
- c) volte a migliorare l'interazione con il tessuto urbano consolidato in presenza di margini sfrangiati da riqualificare e di tessuti agricoli parcellizzati in condizioni di degrado ambientale e paesaggistico, che non variano in diminuzione la superficie complessiva degli Ambiti Agricoli a connotazione strategica di cui ai precedenti articoli.

LOCALITA' Cure

TIPO MODIFICA 3

SUPERFICIE (mq) 1,61136

RIF. ARTICOLO PTCP art. art.76 comma 1 lett. b)



Estratto

CRITERI DI CUI AL PTCP PER L'ESCLUSIONE DELLE AREE DAGLI AMBITI DESTINATI ALL'ATTIVITA' AGRICOLA DI INTERESSE STRATEGICO

Art. 75 Ambiti destinati all'attività agricola di interesse strategico

3. Non sono qualificate fra gli ambiti destinati all'attività agricola di interesse strategico, anche se rappresentate alla tavola 5 del PTCP:

- a) le aree per infrastrutture a rete di livello comunale e sovra comunale, i servizi tecnologici che per loro natura devono essere collocati ad adeguata distanza dalle aree abitate;
- b) le aree per gli impianti e le attività la cui localizzazione è sempre ammessa dalla legge anche in deroga agli strumenti urbanistici vigenti ovvero è prevista dai piani settoriali sovraordinati, limitatamente alla durata, qualora prevista, della relativa autorizzazione;
- c) tutte le porzioni interamente intercluse nel tessuto urbano consolidato, intercluse tra infrastrutture stradali e margini urbani per c.a 20.000 m di superficie ovvero quelle frammentate, per almeno tre lati o 2/3 del perimetro, da tessuti urbani edificati e compatti che non eccedano la dimensione areale di 5.000 m²;
- d) le aree nei territori dei parchi nazionali, parchi naturali regionali e riserve naturali;
- e) le previsioni dei PGT approvati e compatibili con il PTCP alla data di efficacia del presente piano.

Art. 76 Criteri e modalità per l'individuazione delle aree agricole a livello comunale

1. I comuni all'atto della redazione del PGT individuano le aree destinate all'attività agricola nel rispetto degli ambiti agricoli destinati all'attività agricola di interesse strategico del PTCP, con la facoltà di apportare rettifiche precisazioni e miglioramenti sulla base di oggettive risultanze alla scala locale ai sensi dell'art. 15, comma 5, della LR 12/05 compatibili con gli obiettivi di cui agli artt. 31 e 74 e con le norme di uso e valorizzazione delle aree agricole dell'art. 77:

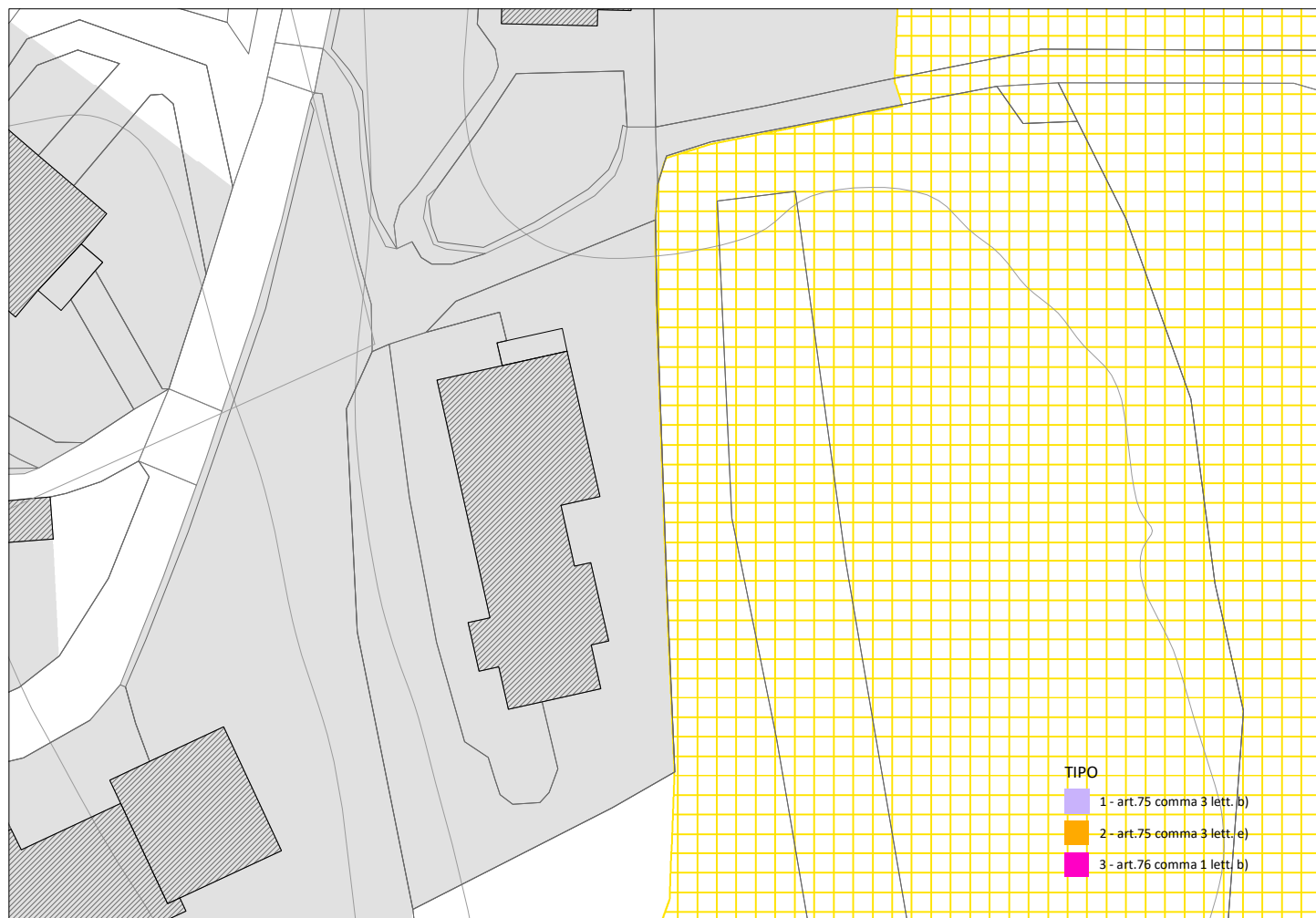
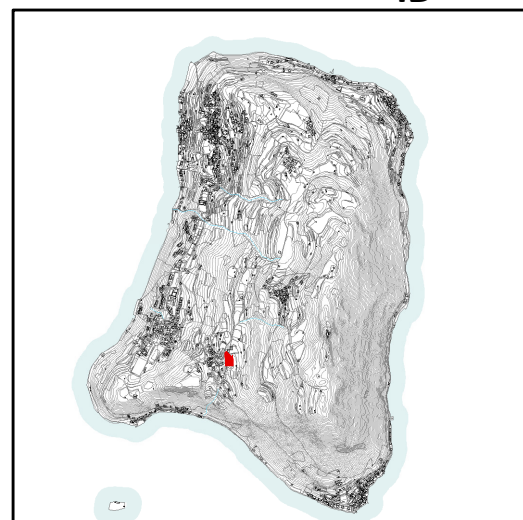
- a) connesse al riconoscimento degli insediamenti esistenti o di tessuti insediativi radi oggetto di possibile densificazione e all'individuazione di aree di prevalente valore paesistico-ambientale o ecologiche o aree non soggette a trasformazione urbanistica;
- b) per la correzione di errori nel passaggio alla scala comunale sulla base dello stato dei luoghi e dello stato di fatto della pianificazione comunale;
- c) volte a migliorare l'interazione con il tessuto urbano consolidato in presenza di margini sfrangiati da riquadrificare e di tessuti agricoli parcellizzati in condizioni di degrado ambientale e paesaggistico, che non variano in diminuzione la superficie complessiva degli Ambiti Agricoli a connotazione strategica di cui ai precedenti articoli.

LOCALITA' Senzano

TIPO MODIFICA 3

SUPERFICIE (mq) 3,12638

RIF. ARTICOLO PTCP art. art.76 comma 1 lett. b)



Estratto

CRITERI DI CUI AL PTCP PER L'ESCLUSIONE DELLE AREE DAGLI AMBITI DESTINATI ALL'ATTIVITA' AGRICOLA DI INTERESSE STRATEGICO

Art. 75 Ambiti destinati all'attività agricola di interesse strategico

3. Non sono qualificate fra gli ambiti destinati all'attività agricola di interesse strategico, anche se rappresentate alla tavola 5 del PTCP:

- a) le aree per infrastrutture a rete di livello comunale e sovra comunale, i servizi tecnologici che per loro natura devono essere collocati ad adeguata distanza dalle aree abitate;
- b) le aree per gli impianti e le attività la cui localizzazione è sempre ammessa dalla legge anche in deroga agli strumenti urbanistici vigenti ovvero è prevista dai piani settoriali sovraordinati, limitatamente alla durata, qualora prevista, della relativa autorizzazione;
- c) tutte le porzioni interamente intercluse nel tessuto urbano consolidato, intercluse tra infrastrutture stradali e margini urbani per c.a 20.000 m di superficie ovvero quelle frammentate, per almeno tre lati o 2/3 del perimetro, da tessuti urbani edificati e compatti che non eccedano la dimensione areale di 5.000 m²;
- d) le aree nei territori dei parchi nazionali, parchi naturali regionali e riserve naturali;
- e) le previsioni dei PGT approvati e compatibili con il PTCP alla data di efficacia del presente piano.

Art. 76 Criteri e modalità per l'individuazione delle aree agricole a livello comunale

1. I comuni all'atto della redazione del PGT individuano le aree destinate all'attività agricola nel rispetto degli ambiti agricoli destinati all'attività agricola di interesse strategico del PTCP, con la facoltà di apportare rettifiche precisazioni e miglioramenti sulla base di oggettive risultanze alla scala locale ai sensi dell'art. 15, comma 5, della LR 12/05 compatibili con gli obiettivi di cui agli artt. 31 e 74 e con le norme di uso e valorizzazione delle aree agricole dell'art. 77:

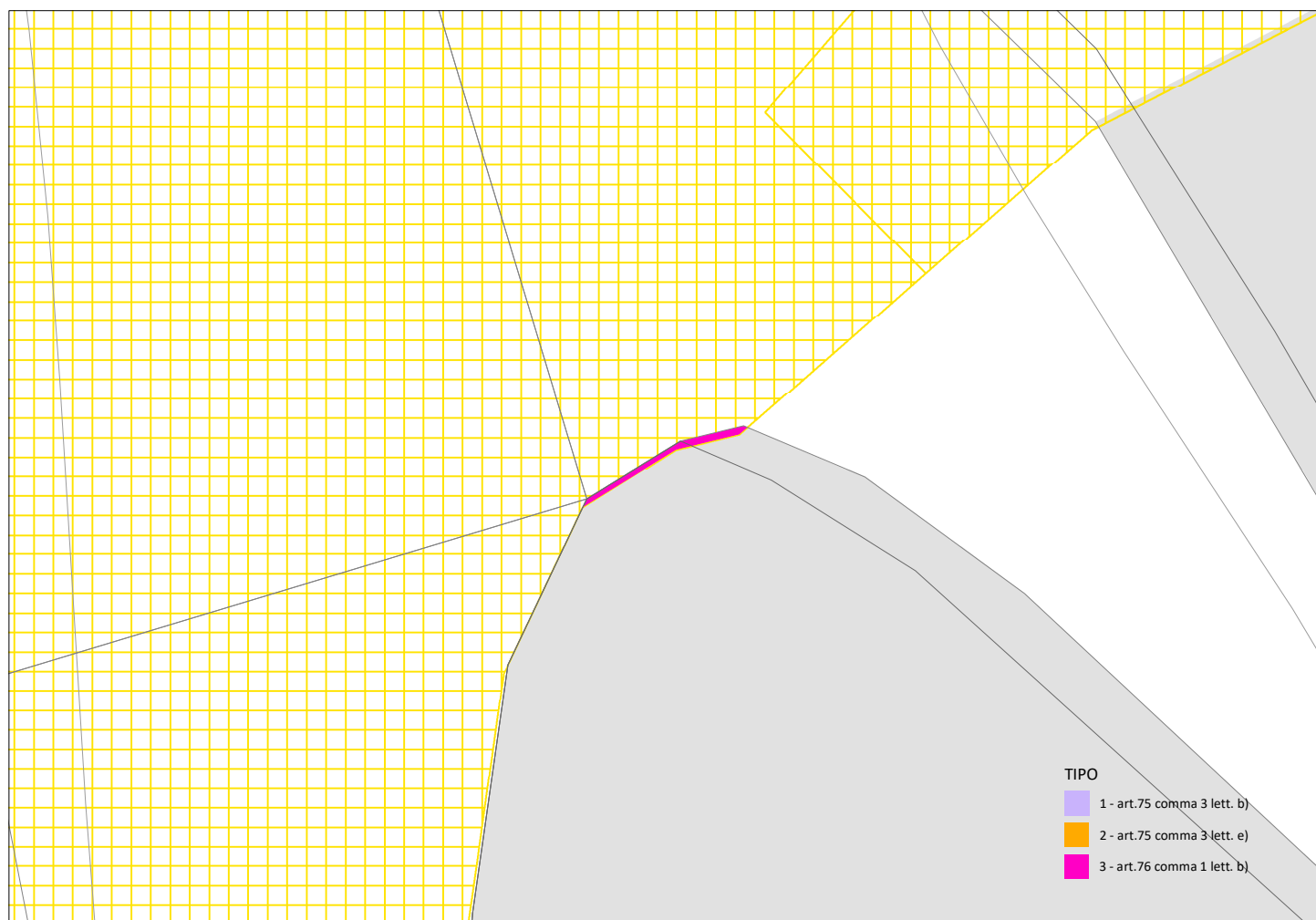
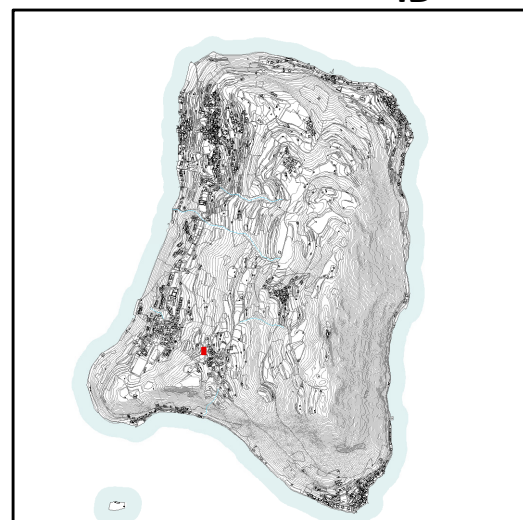
- a) connesse al riconoscimento degli insediamenti esistenti o di tessuti insediativi radi oggetto di possibile densificazione e all'individuazione di aree di prevalente valore paesistico-ambientale o ecologiche o aree non soggette a trasformazione urbanistica;
- b) per la correzione di errori nel passaggio alla scala comunale sulla base dello stato dei luoghi e dello stato di fatto della pianificazione comunale;
- c) volte a migliorare l'interazione con il tessuto urbano consolidato in presenza di margini sfrangiati da riquadrificare e di tessuti agricoli parcellizzati in condizioni di degrado ambientale e paesaggistico, che non variano in diminuzione la superficie complessiva degli Ambiti Agricoli a connotazione strategica di cui ai precedenti articoli.

LOCALITA' Senzano

TIPO MODIFICA 3

SUPERFICIE (mq) 0,228108

RIF. ARTICOLO PTCP art. art.76 comma 1 lett. b)



Estratto

CRITERI DI CUI AL PTCP PER L'ESCLUSIONE DELLE AREE DAGLI AMBITI DESTINATI ALL'ATTIVITA' AGRICOLA DI INTERESSE STRATEGICO

Art. 75 Ambiti destinati all'attività agricola di interesse strategico

3. Non sono qualificate fra gli ambiti destinati all'attività agricola di interesse strategico, anche se rappresentate alla tavola 5 del PTCP:

- a) le aree per infrastrutture a rete di livello comunale e sovra comunale, i servizi tecnologici che per loro natura devono essere collocati ad adeguata distanza dalle aree abitate;
- b) le aree per gli impianti e le attività la cui localizzazione è sempre ammessa dalla legge anche in deroga agli strumenti urbanistici vigenti ovvero è prevista dai piani settoriali sovraordinati, limitatamente alla durata, qualora prevista, della relativa autorizzazione;
- c) tutte le porzioni interamente intercluse nel tessuto urbano consolidato, intercluse tra infrastrutture stradali e margini urbani per c.a 20.000 m di superficie ovvero quelle frammentate, per almeno tre lati o 2/3 del perimetro, da tessuti urbani edificati e compatti che non eccedano la dimensione areale di 5.000 m²;
- d) le aree nei territori dei parchi nazionali, parchi naturali regionali e riserve naturali;
- e) le previsioni dei PGT approvati e compatibili con il PTCP alla data di efficacia del presente piano.

Art. 76 Criteri e modalità per l'individuazione delle aree agricole a livello comunale

1. I comuni all'atto della redazione del PGT individuano le aree destinate all'attività agricola nel rispetto degli ambiti agricoli destinati all'attività agricola di interesse strategico del PTCP, con la facoltà di apportare rettifiche precisazioni e miglioramenti sulla base di oggettive risultanze alla scala locale ai sensi dell'art. 15, comma 5, della LR 12/05 compatibili con gli obiettivi di cui agli artt. 31 e 74 e con le norme di uso e valorizzazione delle aree agricole dell'art. 77:

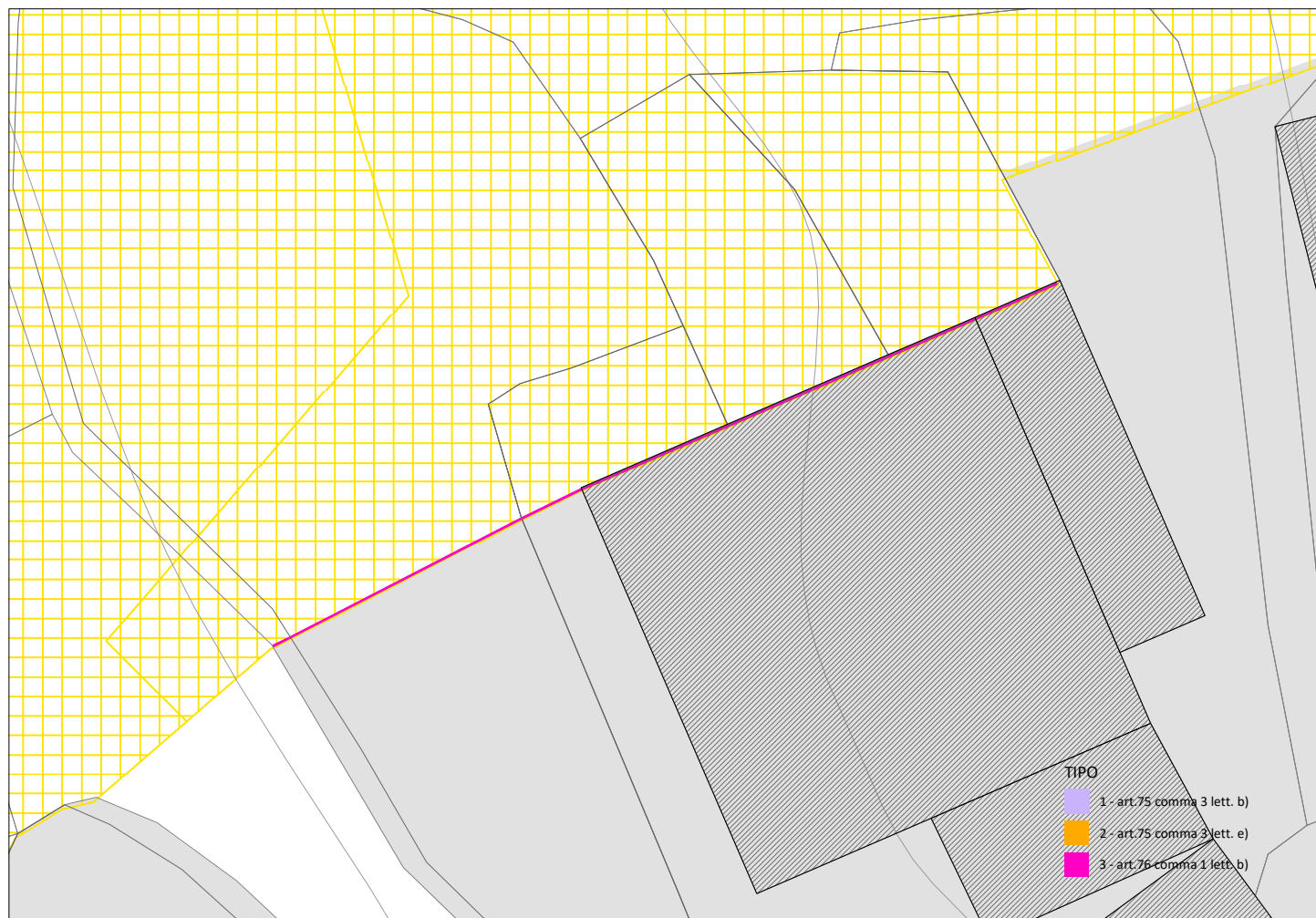
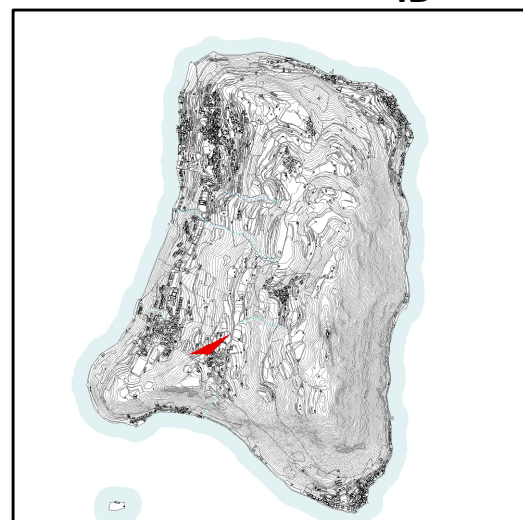
- a) connesse al riconoscimento degli insediamenti esistenti o di tessuti insediativi radi oggetto di possibile densificazione e all'individuazione di aree di prevalente valore paesistico-ambientale o ecologiche o aree non soggette a trasformazione urbanistica;
- b) per la correzione di errori nel passaggio alla scala comunale sulla base dello stato dei luoghi e dello stato di fatto della pianificazione comunale;
- c) volte a migliorare l'interazione con il tessuto urbano consolidato in presenza di margini sfrangiati da riqualificare e di tessuti agricoli parcellizzati in condizioni di degrado ambientale e paesaggistico, che non variano in diminuzione la superficie complessiva degli Ambiti Agricoli a connotazione strategica di cui ai precedenti articoli.

LOCALITA' Senzano

TIPO MODIFICA 3

SUPERFICIE (mq) 2,248

RIF. ARTICOLO PTCP art. art.76 comma 1 lett. b)



Estratto

CRITERI DI CUI AL PTCP PER L'ESCLUSIONE DELLE AREE DAGLI AMBITI DESTINATI ALL'ATTIVITA' AGRICOLA DI INTERESSE STRATEGICO

Art. 75 Ambiti destinati all'attività agricola di interesse strategico

3. Non sono qualificate fra gli ambiti destinati all'attività agricola di interesse strategico, anche se rappresentate alla tavola 5 del PTCP:

- a) le aree per infrastrutture a rete di livello comunale e sovra comunale, i servizi tecnologici che per loro natura devono essere collocati ad adeguata distanza dalle aree abitate;
- b) le aree per gli impianti e le attività la cui localizzazione è sempre ammessa dalla legge anche in deroga agli strumenti urbanistici vigenti ovvero è prevista dai piani settoriali sovraordinati, limitatamente alla durata, qualora prevista, della relativa autorizzazione;
- c) tutte le porzioni interamente intercluse nel tessuto urbano consolidato, intercluse tra infrastrutture stradali e margini urbani per c.a 20.000 m di superficie ovvero quelle frammentate, per almeno tre lati o 2/3 del perimetro, da tessuti urbani edificati e compatti che non eccedano la dimensione areale di 5.000 m²;
- d) le aree nei territori dei parchi nazionali, parchi naturali regionali e riserve naturali;
- e) le previsioni dei PGT approvati e compatibili con il PTCP alla data di efficacia del presente piano.

Art. 76 Criteri e modalità per l'individuazione delle aree agricole a livello comunale

1. I comuni all'atto della redazione del PGT individuano le aree destinate all'attività agricola nel rispetto degli ambiti agricoli destinati all'attività agricola di interesse strategico del PTCP, con la facoltà di apportare rettifiche precisazioni e miglioramenti sulla base di oggettive risultanze alla scala locale ai sensi dell'art. 15, comma 5, della LR 12/05 compatibili con gli obiettivi di cui agli artt. 31 e 74 e con le norme di uso e valorizzazione delle aree agricole dell'art. 77:

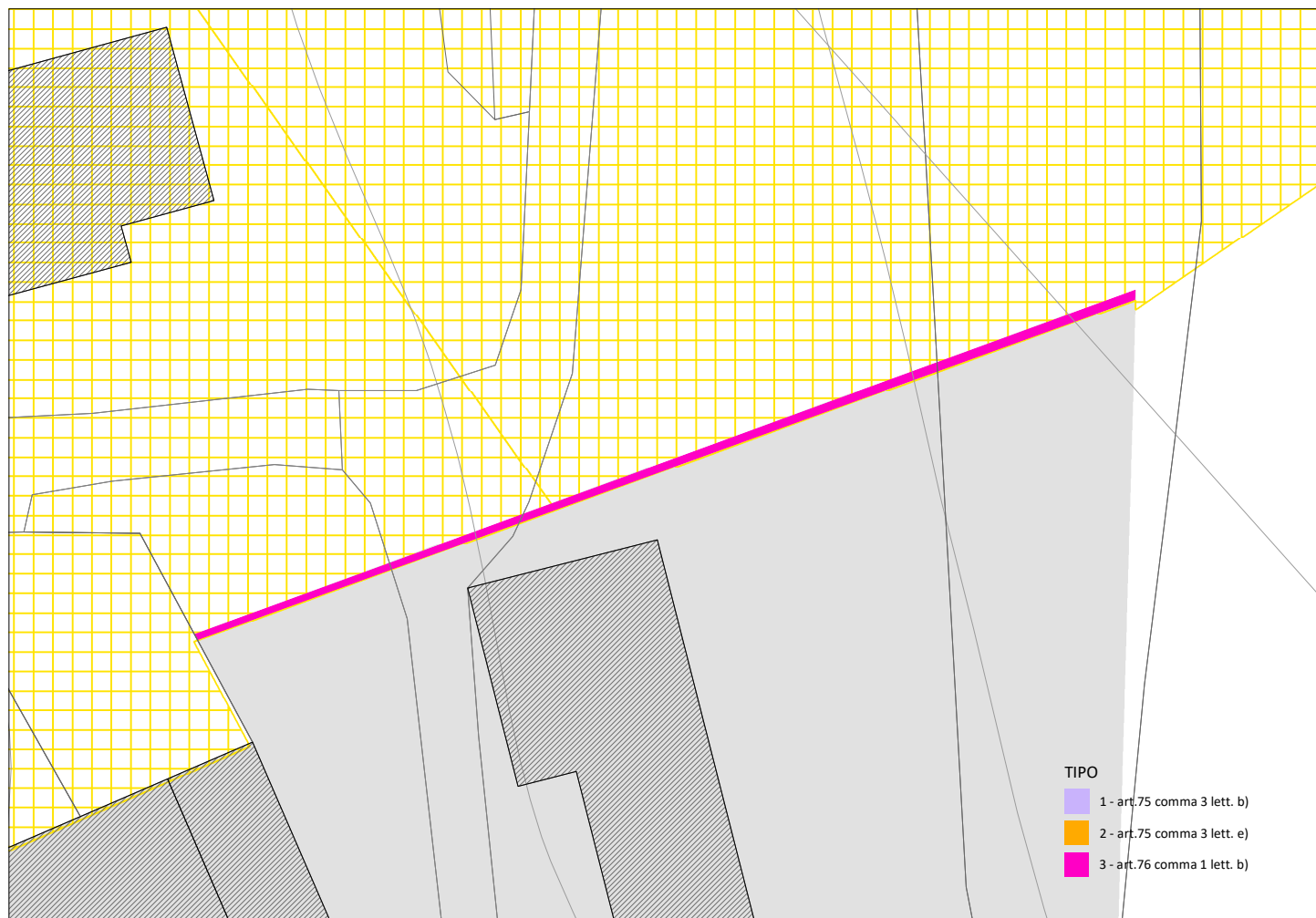
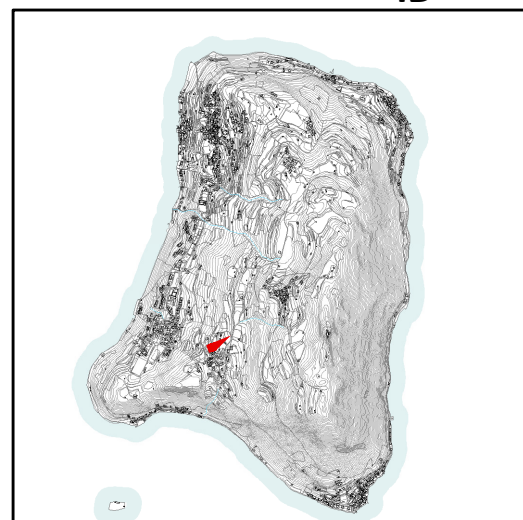
- a) connesse al riconoscimento degli insediamenti esistenti o di tessuti insediativi radi oggetto di possibile densificazione e all'individuazione di aree di prevalente valore paesistico-ambientale o ecologiche o aree non soggette a trasformazione urbanistica;
- b) per la correzione di errori nel passaggio alla scala comunale sulla base dello stato dei luoghi e dello stato di fatto della pianificazione comunale;
- c) volte a migliorare l'interazione con il tessuto urbano consolidato in presenza di margini sfrangiati da riqualificare e di tessuti agricoli parcellizzati in condizioni di degrado ambientale e paesaggistico, che non variano in diminuzione la superficie complessiva degli Ambiti Agricoli a connotazione strategica di cui ai precedenti articoli.

LOCALITA' Senzano

TIPO MODIFICA 3

SUPERFICIE (mq) 7,07822

RIF. ARTICOLO PTCP art. art.76 comma 1 lett. b)



Estratto

CRITERI DI CUI AL PTCP PER L'ESCLUSIONE DELLE AREE DAGLI AMBITI DESTINATI ALL'ATTIVITA' AGRICOLA DI INTERESSE STRATEGICO

Art. 75 Ambiti destinati all'attività agricola di interesse strategico

3. Non sono qualificate fra gli ambiti destinati all'attività agricola di interesse strategico, anche se rappresentate alla tavola 5 del PTCP:

- a) le aree per infrastrutture a rete di livello comunale e sovra comunale, i servizi tecnologici che per loro natura devono essere collocati ad adeguata distanza dalle aree abitate;
- b) le aree per gli impianti e le attività la cui localizzazione è sempre ammessa dalla legge anche in deroga agli strumenti urbanistici vigenti ovvero è prevista dai piani settoriali sovraordinati, limitatamente alla durata, qualora prevista, della relativa autorizzazione;
- c) tutte le porzioni interamente intercluse nel tessuto urbano consolidato, intercluse tra infrastrutture stradali e margini urbani per c.a 20.000 m di superficie ovvero quelle frammentate, per almeno tre lati o 2/3 del perimetro, da tessuti urbani edificati e compatti che non eccedano la dimensione areale di 5.000 m²;
- d) le aree nei territori dei parchi nazionali, parchi naturali regionali e riserve naturali;
- e) le previsioni dei PGT approvati e compatibili con il PTCP alla data di efficacia del presente piano.

Art. 76 Criteri e modalità per l'individuazione delle aree agricole a livello comunale

1. I comuni all'atto della redazione del PGT individuano le aree destinate all'attività agricola nel rispetto degli ambiti agricoli destinati all'attività agricola di interesse strategico del PTCP, con la facoltà di apportare rettifiche precisazioni e miglioramenti sulla base di oggettive risultanze alla scala locale ai sensi dell'art. 15, comma 5, della LR 12/05 compatibili con gli obiettivi di cui agli artt. 31 e 74 e con le norme di uso e valorizzazione delle aree agricole dell'art. 77:

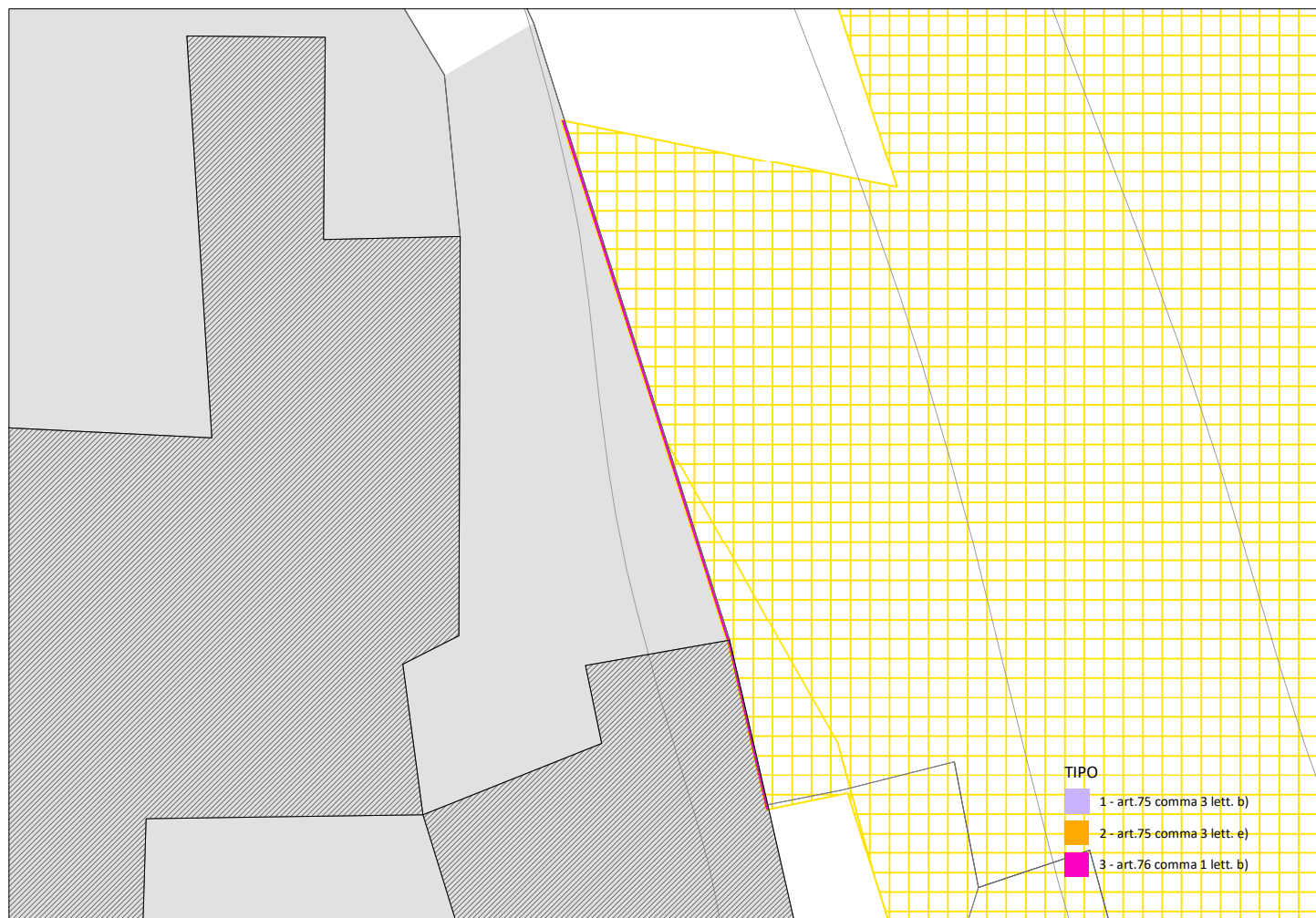
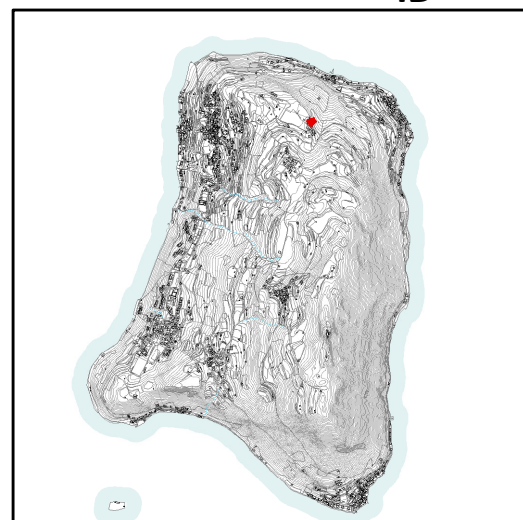
- a) connesse al riconoscimento degli insediamenti esistenti o di tessuti insediativi radi oggetto di possibile densificazione e all'individuazione di aree di prevalente valore paesistico-ambientale o ecologiche o aree non soggette a trasformazione urbanistica;
- b) per la correzione di errori nel passaggio alla scala comunale sulla base dello stato dei luoghi e dello stato di fatto della pianificazione comunale;
- c) volte a migliorare l'interazione con il tessuto urbano consolidato in presenza di margini sfrangiati da riqualificare e di tessuti agricoli parcellizzati in condizioni di degrado ambientale e paesaggistico, che non variano in diminuzione la superficie complessiva degli Ambiti Agricoli a connotazione strategica di cui ai precedenti articoli.

LOCALITA' Olzano

TIPO MODIFICA 3

SUPERFICIE (mq) 1,74425

RIF. ARTICOLO PTCP art. art.76 comma 1 lett. b)



Estratto

CRITERI DI CUI AL PTCP PER L'ESCLUSIONE DELLE AREE DAGLI AMBITI DESTINATI ALL'ATTIVITA' AGRICOLA DI INTERESSE STRATEGICO

Art. 75 Ambiti destinati all'attività agricola di interesse strategico

3. Non sono qualificate fra gli ambiti destinati all'attività agricola di interesse strategico, anche se rappresentate alla tavola 5 del PTCP:

- a) le aree per infrastrutture a rete di livello comunale e sovra comunale, i servizi tecnologici che per loro natura devono essere collocati ad adeguata distanza dalle aree abitate;
- b) le aree per gli impianti e le attività la cui localizzazione è sempre ammessa dalla legge anche in deroga agli strumenti urbanistici vigenti ovvero è prevista dai piani settoriali sovraordinati, limitatamente alla durata, qualora prevista, della relativa autorizzazione;
- c) tutte le porzioni interamente intercluse nel tessuto urbano consolidato, intercluse tra infrastrutture stradali e margini urbani per c.a 20.000 m di superficie ovvero quelle frammentate, per almeno tre lati o 2/3 del perimetro, da tessuti urbani edificati e compatti che non eccedano la dimensione areale di 5.000 m²;
- d) le aree nei territori dei parchi nazionali, parchi naturali regionali e riserve naturali;
- e) le previsioni dei PGT approvati e compatibili con il PTCP alla data di efficacia del presente piano.

Art. 76 Criteri e modalità per l'individuazione delle aree agricole a livello comunale

1. I comuni all'atto della redazione del PGT individuano le aree destinate all'attività agricola nel rispetto degli ambiti agricoli destinati all'attività agricola di interesse strategico del PTCP, con la facoltà di apportare rettifiche precisazioni e miglioramenti sulla base di oggettive risultanze alla scala locale ai sensi dell'art. 15, comma 5, della LR 12/05 compatibili con gli obiettivi di cui agli artt. 31 e 74 e con le norme di uso e valorizzazione delle aree agricole dell'art. 77:

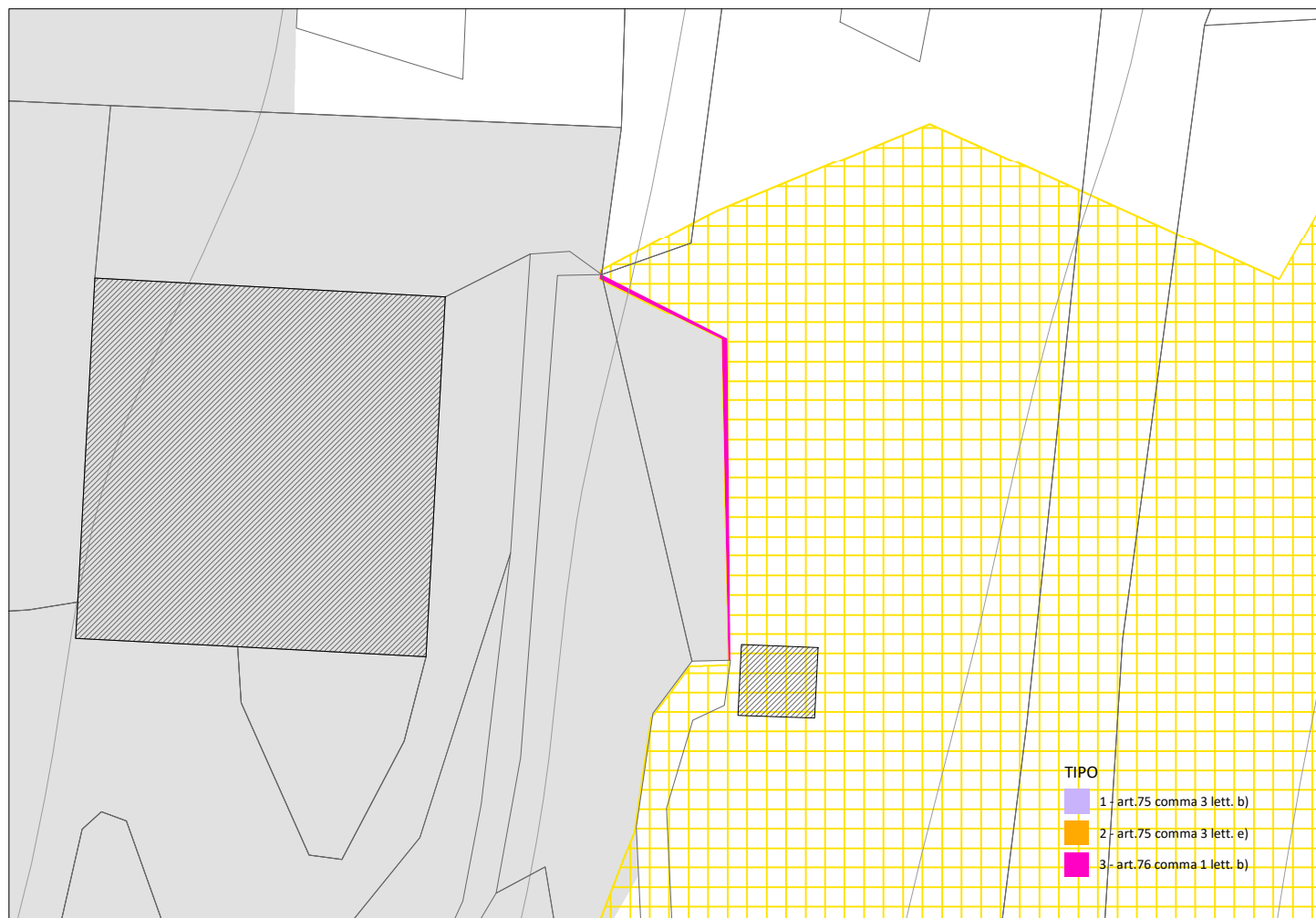
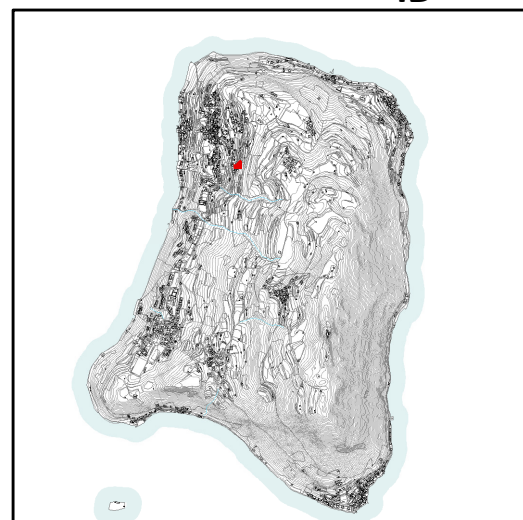
- a) connesse al riconoscimento degli insediamenti esistenti o di tessuti insediativi radi oggetto di possibile densificazione e all'individuazione di aree di prevalente valore paesistico-ambientale o ecologiche o aree non soggette a trasformazione urbanistica;
- b) per la correzione di errori nel passaggio alla scala comunale sulla base dello stato dei luoghi e dello stato di fatto della pianificazione comunale;
- c) volte a migliorare l'interazione con il tessuto urbano consolidato in presenza di margini sfrangiati da riqualificare e di tessuti agricoli parcellizzati in condizioni di degrado ambientale e paesaggistico, che non variano in diminuzione la superficie complessiva degli Ambiti Agricoli a connotazione strategica di cui ai precedenti articoli.

LOCALITA' Siviano

TIPO MODIFICA 3

SUPERFICIE (mq) 1,47899

RIF. ARTICOLO PTCP art. art.76 comma 1 lett. b)



Estratto

CRITERI DI CUI AL PTCP PER L'ESCLUSIONE DELLE AREE DAGLI AMBITI DESTINATI ALL'ATTIVITA' AGRICOLA DI INTERESSE STRATEGICO

Art. 75 Ambiti destinati all'attività agricola di interesse strategico

3. Non sono qualificate fra gli ambiti destinati all'attività agricola di interesse strategico, anche se rappresentate alla tavola 5 del PTCP:

- a) le aree per infrastrutture a rete di livello comunale e sovra comunale, i servizi tecnologici che per loro natura devono essere collocati ad adeguata distanza dalle aree abitate;
- b) le aree per gli impianti e le attività la cui localizzazione è sempre ammessa dalla legge anche in deroga agli strumenti urbanistici vigenti ovvero è prevista dai piani settoriali sovraordinati, limitatamente alla durata, qualora prevista, della relativa autorizzazione;
- c) tutte le porzioni interamente intercluse nel tessuto urbano consolidato, intercluse tra infrastrutture stradali e margini urbani per c.a 20.000 m di superficie ovvero quelle frammentate, per almeno tre lati o 2/3 del perimetro, da tessuti urbani edificati e compatti che non eccedano la dimensione areale di 5.000 m²;
- d) le aree nei territori dei parchi nazionali, parchi naturali regionali e riserve naturali;
- e) le previsioni dei PGT approvati e compatibili con il PTCP alla data di efficacia del presente piano.

Art. 76 Criteri e modalità per l'individuazione delle aree agricole a livello comunale

1. I comuni all'atto della redazione del PGT individuano le aree destinate all'attività agricola nel rispetto degli ambiti agricoli destinati all'attività agricola di interesse strategico del PTCP, con la facoltà di apportare rettifiche precisazioni e miglioramenti sulla base di oggettive risultanze alla scala locale ai sensi dell'art. 15, comma 5, della LR 12/05 compatibili con gli obiettivi di cui agli artt. 31 e 74 e con le norme di uso e valorizzazione delle aree agricole dell'art. 77:

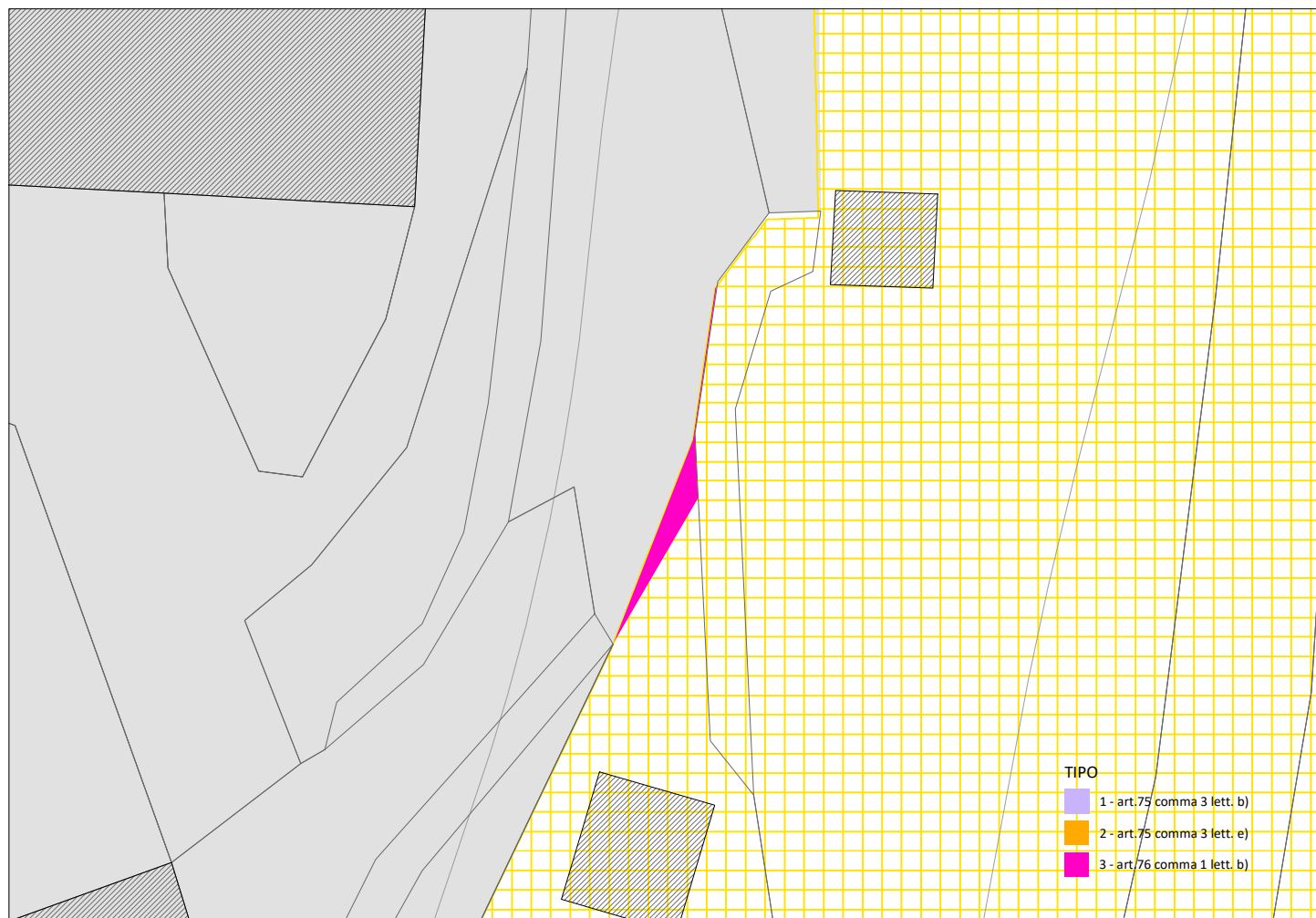
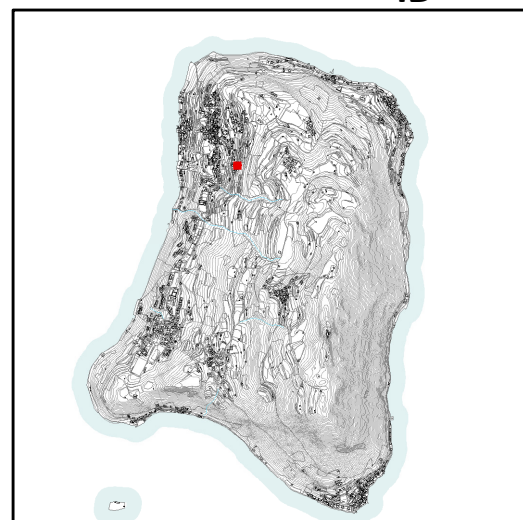
- a) connesse al riconoscimento degli insediamenti esistenti o di tessuti insediativi radi oggetto di possibile densificazione e all'individuazione di aree di prevalente valore paesistico-ambientale o ecologiche o aree non soggette a trasformazione urbanistica;
- b) per la correzione di errori nel passaggio alla scala comunale sulla base dello stato dei luoghi e dello stato di fatto della pianificazione comunale;
- c) volte a migliorare l'interazione con il tessuto urbano consolidato in presenza di margini sfrangiati da riqualificare e di tessuti agricoli parcellizzati in condizioni di degrado ambientale e paesaggistico, che non variano in diminuzione la superficie complessiva degli Ambiti Agricoli a connotazione strategica di cui ai precedenti articoli.

LOCALITA' Siviano

TIPO MODIFICA 3

SUPERFICIE (mq) 1,52129

RIF. ARTICOLO PTCP art. art.76 comma 1 lett. b)



Estratto

CRITERI DI CUI AL PTCP PER L'ESCLUSIONE DELLE AREE DAGLI AMBITI DESTINATI ALL'ATTIVITA' AGRICOLA DI INTERESSE STRATEGICO

Art. 75 Ambiti destinati all'attività agricola di interesse strategico

3. Non sono qualificate fra gli ambiti destinati all'attività agricola di interesse strategico, anche se rappresentate alla tavola 5 del PTCP:

- a) le aree per infrastrutture a rete di livello comunale e sovra comunale, i servizi tecnologici che per loro natura devono essere collocati ad adeguata distanza dalle aree abitate;
- b) le aree per gli impianti e le attività la cui localizzazione è sempre ammessa dalla legge anche in deroga agli strumenti urbanistici vigenti ovvero è prevista dai piani settoriali sovraordinati, limitatamente alla durata, qualora prevista, della relativa autorizzazione;
- c) tutte le porzioni interamente intercluse nel tessuto urbano consolidato, intercluse tra infrastrutture stradali e margini urbani per c.a 20.000 m di superficie ovvero quelle frammentate, per almeno tre lati o 2/3 del perimetro, da tessuti urbani edificati e compatti che non eccedano la dimensione areale di 5.000 m²;
- d) le aree nei territori dei parchi nazionali, parchi naturali regionali e riserve naturali;
- e) le previsioni dei PGT approvati e compatibili con il PTCP alla data di efficacia del presente piano.

Art. 76 Criteri e modalità per l'individuazione delle aree agricole a livello comunale

1. I comuni all'atto della redazione del PGT individuano le aree destinate all'attività agricola nel rispetto degli ambiti agricoli destinati all'attività agricola di interesse strategico del PTCP, con la facoltà di apportare rettifiche precisazioni e miglioramenti sulla base di oggettive risultanze alla scala locale ai sensi dell'art. 15, comma 5, della LR 12/05 compatibili con gli obiettivi di cui agli artt. 31 e 74 e con le norme di uso e valorizzazione delle aree agricole dell'art. 77:

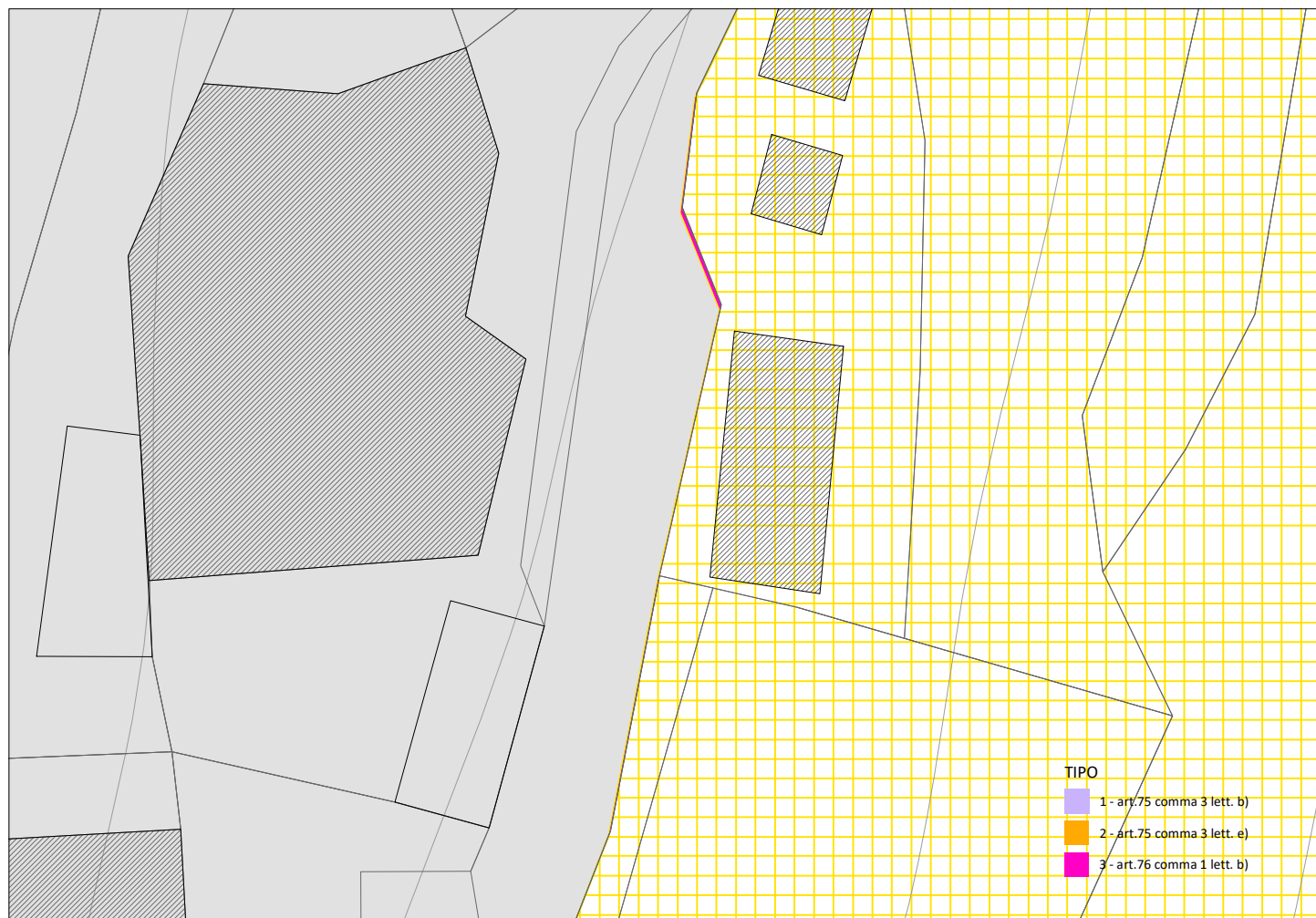
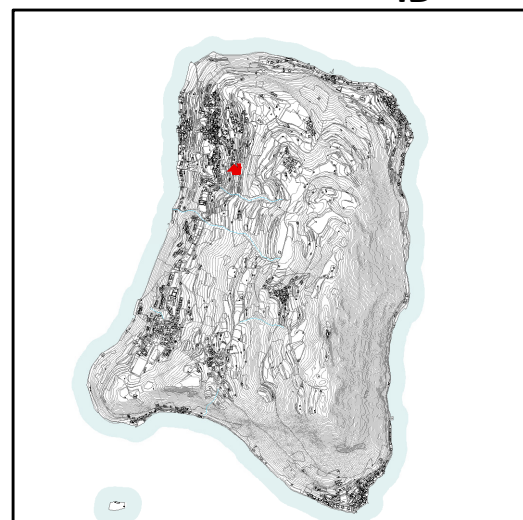
- a) connesse al riconoscimento degli insediamenti esistenti o di tessuti insediativi radi oggetto di possibile densificazione e all'individuazione di aree di prevalente valore paesistico-ambientale o ecologiche o aree non soggette a trasformazione urbanistica;
- b) per la correzione di errori nel passaggio alla scala comunale sulla base dello stato dei luoghi e dello stato di fatto della pianificazione comunale;
- c) volte a migliorare l'interazione con il tessuto urbano consolidato in presenza di margini sfrangiati da riqualificare e di tessuti agricoli parcellizzati in condizioni di degrado ambientale e paesaggistico, che non variano in diminuzione la superficie complessiva degli Ambiti Agricoli a connotazione strategica di cui ai precedenti articoli.

LOCALITA' Siviano

TIPO MODIFICA 3

SUPERFICIE (mq) 0,808197

RIF. ARTICOLO PTCP art. art.76 comma 1 lett. b)



Estratto

CRITERI DI CUI AL PTCP PER L'ESCLUSIONE DELLE AREE DAGLI AMBITI DESTINATI ALL'ATTIVITA' AGRICOLA DI INTERESSE STRATEGICO

Art. 75 Ambiti destinati all'attività agricola di interesse strategico

3. Non sono qualificate fra gli ambiti destinati all'attività agricola di interesse strategico, anche se rappresentate alla tavola 5 del PTCP:

- a) le aree per infrastrutture a rete di livello comunale e sovra comunale, i servizi tecnologici che per loro natura devono essere collocati ad adeguata distanza dalle aree abitate;
- b) le aree per gli impianti e le attività la cui localizzazione è sempre ammessa dalla legge anche in deroga agli strumenti urbanistici vigenti ovvero è prevista dai piani settoriali sovraordinati, limitatamente alla durata, qualora prevista, della relativa autorizzazione;
- c) tutte le porzioni interamente intercluse nel tessuto urbano consolidato, intercluse tra infrastrutture stradali e margini urbani per c.a 20.000 m di superficie ovvero quelle frammentate, per almeno tre lati o 2/3 del perimetro, da tessuti urbani edificati e compatti che non eccedano la dimensione areale di 5.000 m²;
- d) le aree nei territori dei parchi nazionali, parchi naturali regionali e riserve naturali;
- e) le previsioni dei PGT approvati e compatibili con il PTCP alla data di efficacia del presente piano.

Art. 76 Criteri e modalità per l'individuazione delle aree agricole a livello comunale

1. I comuni all'atto della redazione del PGT individuano le aree destinate all'attività agricola nel rispetto degli ambiti agricoli destinati all'attività agricola di interesse strategico del PTCP, con la facoltà di apportare rettifiche precisazioni e miglioramenti sulla base di oggettive risultanze alla scala locale ai sensi dell'art. 15, comma 5, della LR 12/05 compatibili con gli obiettivi di cui agli artt. 31 e 74 e con le norme di uso e valorizzazione delle aree agricole dell'art. 77:

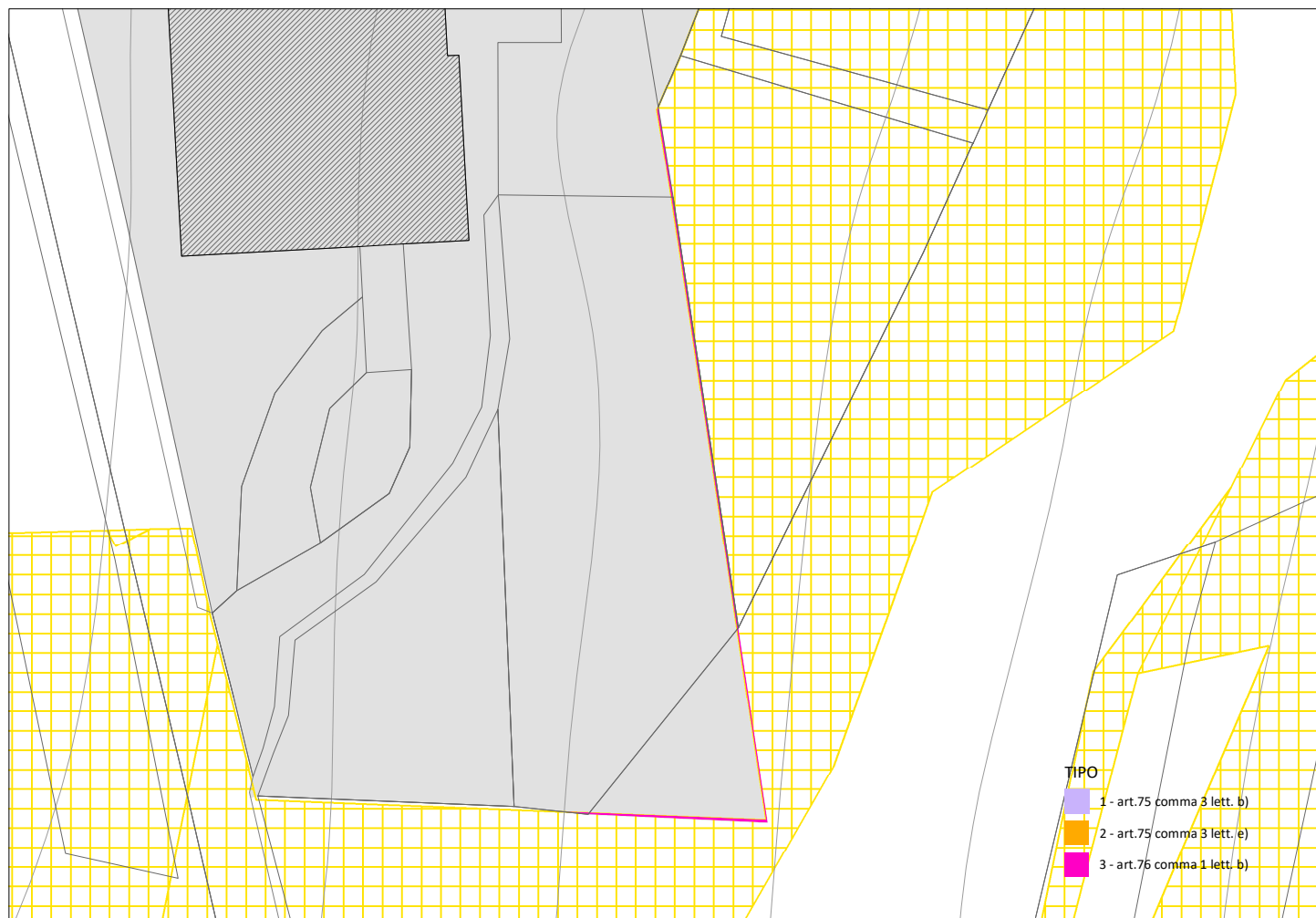
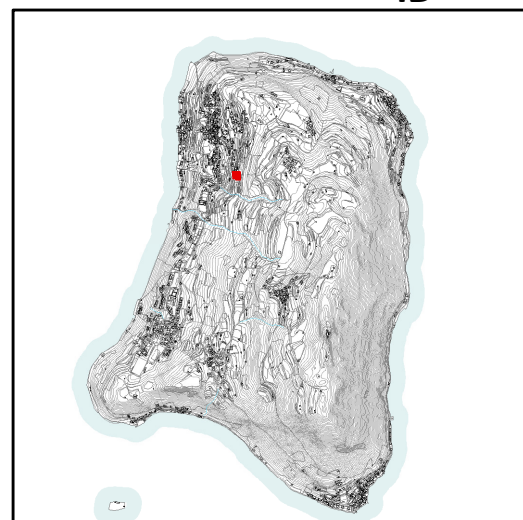
- a) connesse al riconoscimento degli insediamenti esistenti o di tessuti insediativi radi oggetto di possibile densificazione e all'individuazione di aree di prevalente valore paesistico-ambientale o ecologiche o aree non soggette a trasformazione urbanistica;
- b) per la correzione di errori nel passaggio alla scala comunale sulla base dello stato dei luoghi e dello stato di fatto della pianificazione comunale;
- c) volte a migliorare l'interazione con il tessuto urbano consolidato in presenza di margini sfrangiati da riqualificare e di tessuti agricoli parcellizzati in condizioni di degrado ambientale e paesaggistico, che non variano in diminuzione la superficie complessiva degli Ambiti Agricoli a connotazione strategica di cui ai precedenti articoli.

LOCALITA' Siviano

TIPO MODIFICA 3

SUPERFICIE (mq) 3,00792

RIF. ARTICOLO PTCP art. art.76 comma 1 lett. b)



Estratto

CRITERI DI CUI AL PTCP PER L'ESCLUSIONE DELLE AREE DAGLI AMBITI DESTINATI ALL'ATTIVITA' AGRICOLA DI INTERESSE STRATEGICO

Art. 75 Ambiti destinati all'attività agricola di interesse strategico

3. Non sono qualificate fra gli ambiti destinati all'attività agricola di interesse strategico, anche se rappresentate alla tavola 5 del PTCP:

- a) le aree per infrastrutture a rete di livello comunale e sovra comunale, i servizi tecnologici che per loro natura devono essere collocati ad adeguata distanza dalle aree abitate;
- b) le aree per gli impianti e le attività la cui localizzazione è sempre ammessa dalla legge anche in deroga agli strumenti urbanistici vigenti ovvero è prevista dai piani settoriali sovraordinati, limitatamente alla durata, qualora prevista, della relativa autorizzazione;
- c) tutte le porzioni interamente intercluse nel tessuto urbano consolidato, intercluse tra infrastrutture stradali e margini urbani per c.a 20.000 m di superficie ovvero quelle frammentate, per almeno tre lati o 2/3 del perimetro, da tessuti urbani edificati e compatti che non eccedano la dimensione areale di 5.000 m²;
- d) le aree nei territori dei parchi nazionali, parchi naturali regionali e riserve naturali;
- e) le previsioni dei PGT approvati e compatibili con il PTCP alla data di efficacia del presente piano.

Art. 76 Criteri e modalità per l'individuazione delle aree agricole a livello comunale

1. I comuni all'atto della redazione del PGT individuano le aree destinate all'attività agricola nel rispetto degli ambiti agricoli destinati all'attività agricola di interesse strategico del PTCP, con la facoltà di apportare rettifiche precisazioni e miglioramenti sulla base di oggettive risultanze alla scala locale ai sensi dell'art. 15, comma 5, della LR 12/05 compatibili con gli obiettivi di cui agli artt. 31 e 74 e con le norme di uso e valorizzazione delle aree agricole dell'art. 77:

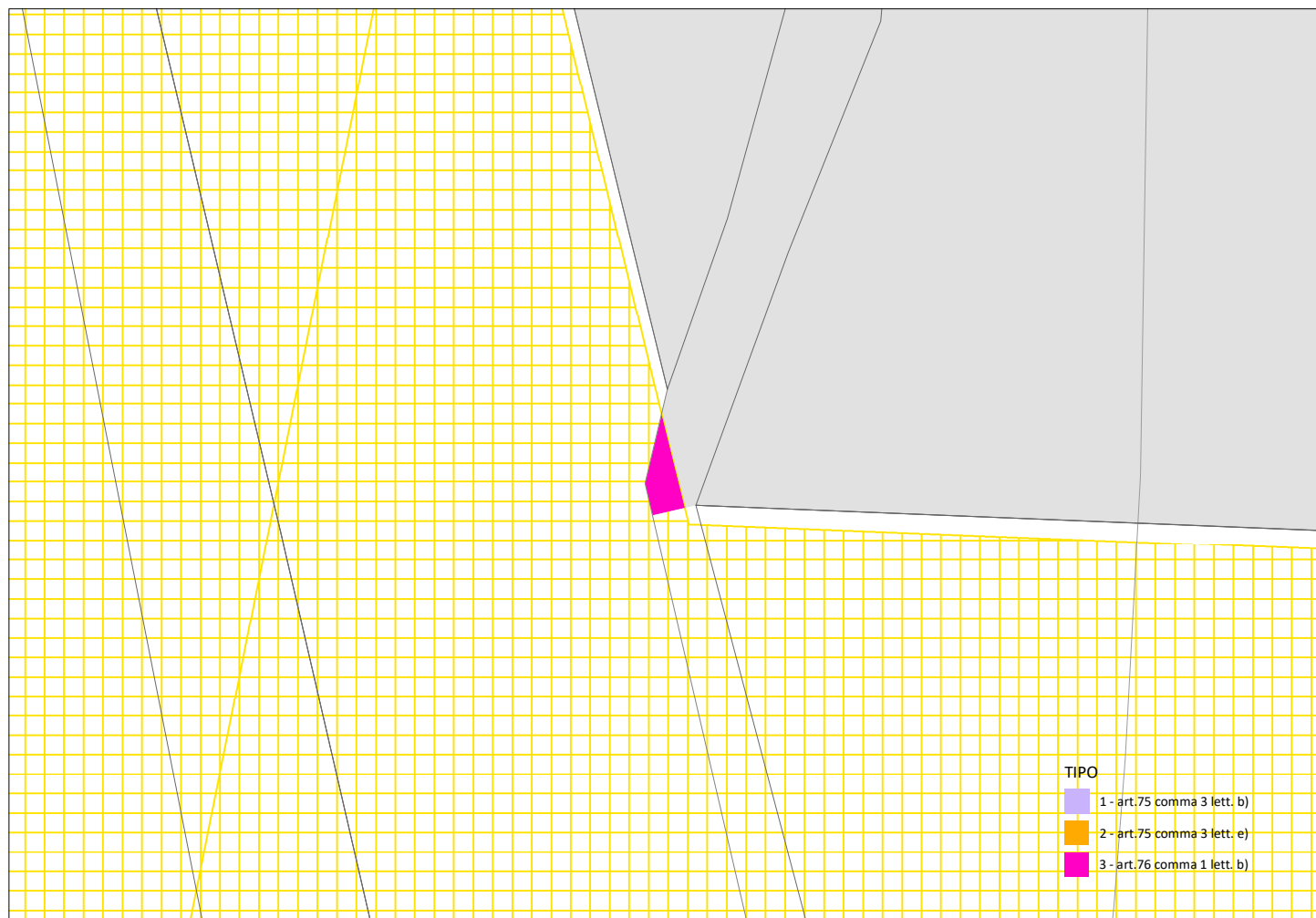
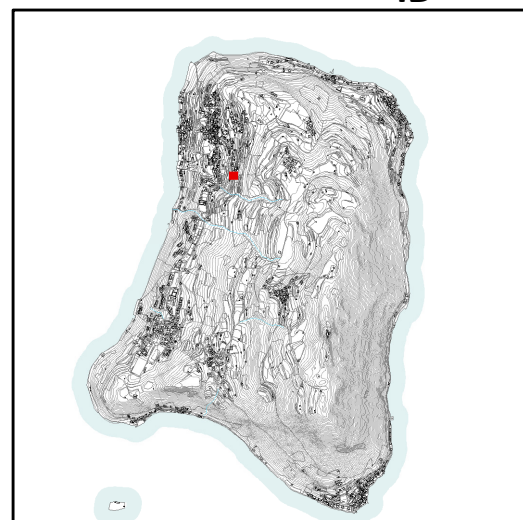
- a) connesse al riconoscimento degli insediamenti esistenti o di tessuti insediativi radi oggetto di possibile densificazione e all'individuazione di aree di prevalente valore paesistico-ambientale o ecologiche o aree non soggette a trasformazione urbanistica;
- b) per la correzione di errori nel passaggio alla scala comunale sulla base dello stato dei luoghi e dello stato di fatto della pianificazione comunale;
- c) volte a migliorare l'interazione con il tessuto urbano consolidato in presenza di margini sfrangiati da rivalificare e di tessuti agricoli parcellizzati in condizioni di degrado ambientale e paesaggistico, che non variano in diminuzione la superficie complessiva degli Ambiti Agricoli a connotazione strategica di cui ai precedenti articoli.

LOCALITA' Siviano

TIPO MODIFICA 3

SUPERFICIE (mq) 0,111027

RIF. ARTICOLO PTCP art. art.76 comma 1 lett. b)



Estratto

CRITERI DI CUI AL PTCP PER L'ESCLUSIONE DELLE AREE DAGLI AMBITI DESTINATI ALL'ATTIVITA' AGRICOLA DI INTERESSE STRATEGICO

Art. 75 Ambiti destinati all'attività agricola di interesse strategico

3. Non sono qualificate fra gli ambiti destinati all'attività agricola di interesse strategico, anche se rappresentate alla tavola 5 del PTCP:

- a) le aree per infrastrutture a rete di livello comunale e sovra comunale, i servizi tecnologici che per loro natura devono essere collocati ad adeguata distanza dalle aree abitate;
- b) le aree per gli impianti e le attività la cui localizzazione è sempre ammessa dalla legge anche in deroga agli strumenti urbanistici vigenti ovvero è prevista dai piani settoriali sovraordinati, limitatamente alla durata, qualora prevista, della relativa autorizzazione;
- c) tutte le porzioni interamente intercluse nel tessuto urbano consolidato, intercluse tra infrastrutture stradali e margini urbani per c.a 20.000 m di superficie ovvero quelle frammentate, per almeno tre lati o 2/3 del perimetro, da tessuti urbani edificati e compatti che non eccedano la dimensione areale di 5.000 m²;
- d) le aree nei territori dei parchi nazionali, parchi naturali regionali e riserve naturali;
- e) le previsioni dei PGT approvati e compatibili con il PTCP alla data di efficacia del presente piano.

Art. 76 Criteri e modalità per l'individuazione delle aree agricole a livello comunale

1. I comuni all'atto della redazione del PGT individuano le aree destinate all'attività agricola nel rispetto degli ambiti agricoli destinati all'attività agricola di interesse strategico del PTCP, con la facoltà di apportare rettifiche precisazioni e miglioramenti sulla base di oggettive risultanze alla scala locale ai sensi dell'art. 15, comma 5, della LR 12/05 compatibili con gli obiettivi di cui agli artt. 31 e 74 e con le norme di uso e valorizzazione delle aree agricole dell'art. 77:

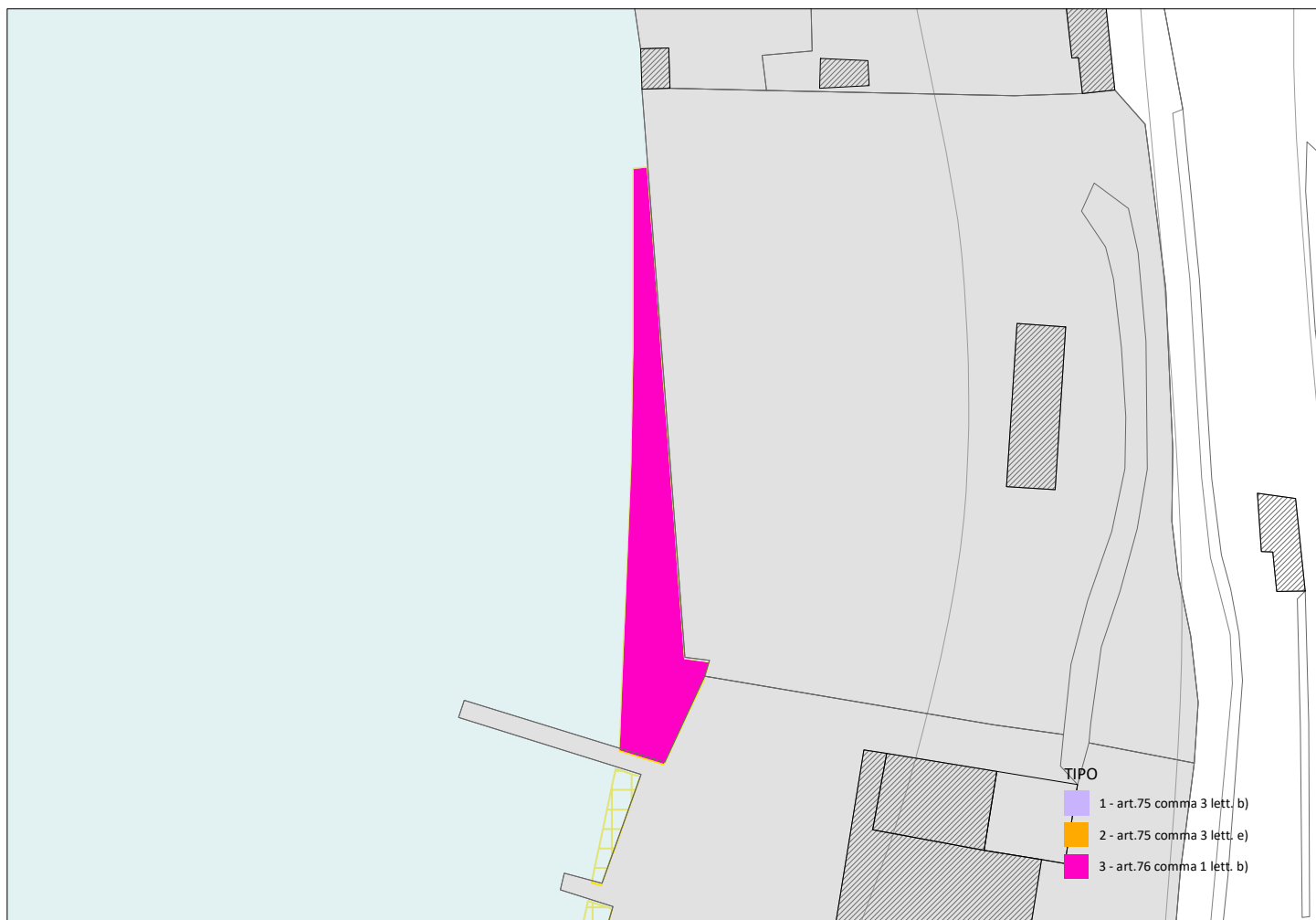
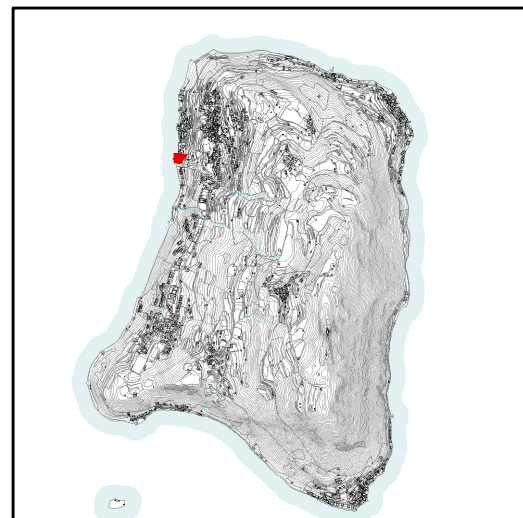
- a) connesse al riconoscimento degli insediamenti esistenti o di tessuti insediativi radi oggetto di possibile densificazione e all'individuazione di aree di prevalente valore paesistico-ambientale o ecologiche o aree non soggette a trasformazione urbanistica;
- b) per la correzione di errori nel passaggio alla scala comunale sulla base dello stato dei luoghi e dello stato di fatto della pianificazione comunale;
- c) volte a migliorare l'interazione con il tessuto urbano consolidato in presenza di margini sfrangiati da riquadrificare e di tessuti agricoli parcellizzati in condizioni di degrado ambientale e paesaggistico, che non variano in diminuzione la superficie complessiva degli Ambiti Agricoli a connotazione strategica di cui ai precedenti articoli.

LOCALITA' Siviano

TIPO MODIFICA 3

SUPERFICIE (mq) 0,52991

RIF. ARTICOLO PTCP art. art.76 comma 1 lett. b)



Estratto

CRITERI DI CUI AL PTCP PER L'ESCLUSIONE DELLE AREE DAGLI AMBITI DESTINATI ALL'ATTIVITA' AGRICOLA DI INTERESSE STRATEGICO

Art. 75 Ambiti destinati all'attività agricola di interesse strategico

3. Non sono qualificate fra gli ambiti destinati all'attività agricola di interesse strategico, anche se rappresentate alla tavola 5 del PTCP:

- a) le aree per infrastrutture a rete di livello comunale e sovra comunale, i servizi tecnologici che per loro natura devono essere collocati ad adeguata distanza dalle aree abitate;
- b) le aree per gli impianti e le attività la cui localizzazione è sempre ammessa dalla legge anche in deroga agli strumenti urbanistici vigenti ovvero è prevista dai piani settoriali sovraordinati, limitatamente alla durata, qualora prevista, della relativa autorizzazione;
- c) tutte le porzioni interamente intercluse nel tessuto urbano consolidato, intercluse tra infrastrutture stradali e margini urbani per c.a 20.000 m di superficie ovvero quelle frammentate, per almeno tre lati o 2/3 del perimetro, da tessuti urbani edificati e compatti che non eccedano la dimensione areale di 5.000 m²;
- d) le aree nei territori dei parchi nazionali, parchi naturali regionali e riserve naturali;
- e) le previsioni dei PGT approvati e compatibili con il PTCP alla data di efficacia del presente piano.

Art. 76 Criteri e modalità per l'individuazione delle aree agricole a livello comunale

1. I comuni all'atto della redazione del PGT individuano le aree destinate all'attività agricola nel rispetto degli ambiti agricoli destinati all'attività agricola di interesse strategico del PTCP, con la facoltà di apportare rettifiche precisazioni e miglioramenti sulla base di oggettive risultanze alla scala locale ai sensi dell'art. 15, comma 5, della LR 12/05 compatibili con gli obiettivi di cui agli artt. 31 e 74 e con le norme di uso e valorizzazione delle aree agricole dell'art. 77:

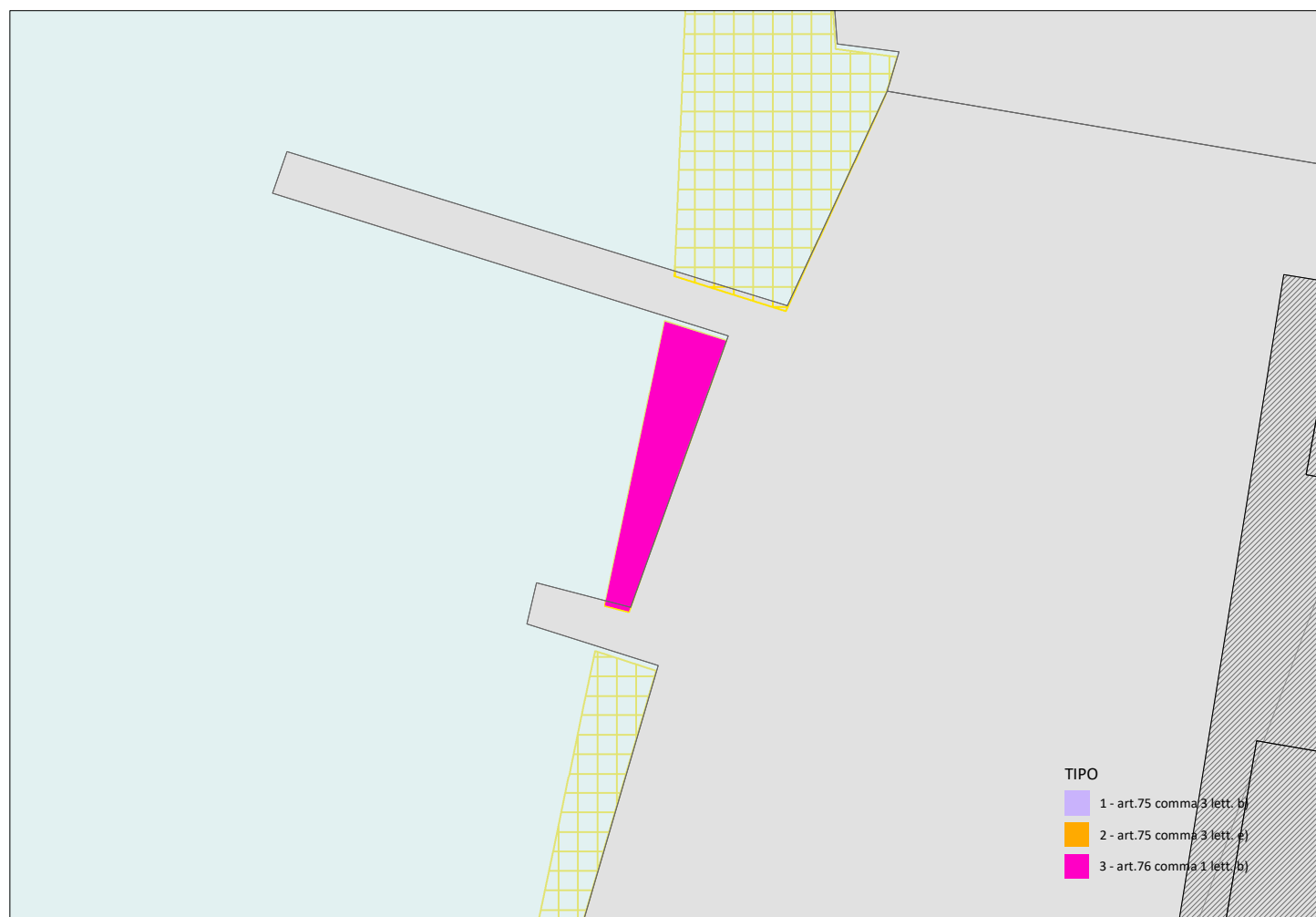
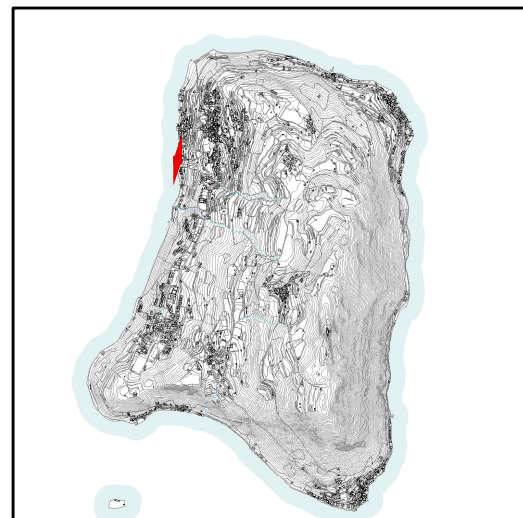
- a) connesse al riconoscimento degli insediamenti esistenti o di tessuti insediativi radi oggetto di possibile densificazione e all'individuazione di aree di prevalente valore paesistico-ambientale o ecologiche o aree non soggette a trasformazione urbanistica;
- b) per la correzione di errori nel passaggio alla scala comunale sulla base dello stato dei luoghi e dello stato di fatto della pianificazione comunale;
- c) volte a migliorare l'interazione con il tessuto urbano consolidato in presenza di margini sfrangiati da riqualificare e di tessuti agricoli parcellizzati in condizioni di degrado ambientale e paesaggistico, che non variano in diminuzione la superficie complessiva degli Ambiti Agricoli a connotazione strategica di cui ai precedenti articoli.

LOCALITA' Siviano

TIPO MODIFICA 3

SUPERFICIE (mq) 0,10644

RIF. ARTICOLO PTCP art. art.76 comma 1 lett. b)



Estratto

CRITERI DI CUI AL PTCP PER L'ESCLUSIONE DELLE AREE DAGLI AMBITI DESTINATI ALL'ATTIVITA' AGRICOLA DI INTERESSE STRATEGICO

Art. 75 Ambiti destinati all'attività agricola di interesse strategico

3. Non sono qualificate fra gli ambiti destinati all'attività agricola di interesse strategico, anche se rappresentate alla tavola 5 del PTCP:

- a) le aree per infrastrutture a rete di livello comunale e sovra comunale, i servizi tecnologici che per loro natura devono essere collocati ad adeguata distanza dalle aree abitate;
- b) le aree per gli impianti e le attività la cui localizzazione è sempre ammessa dalla legge anche in deroga agli strumenti urbanistici vigenti ovvero è prevista dai piani settoriali sovraordinati, limitatamente alla durata, qualora prevista, della relativa autorizzazione;
- c) tutte le porzioni interamente intercluse nel tessuto urbano consolidato, intercluse tra infrastrutture stradali e margini urbani per c.a 20.000 m di superficie ovvero quelle frammentate, per almeno tre lati o 2/3 del perimetro, da tessuti urbani edificati e compatti che non eccedano la dimensione areale di 5.000 m²;
- d) le aree nei territori dei parchi nazionali, parchi naturali regionali e riserve naturali;
- e) le previsioni dei PGT approvati e compatibili con il PTCP alla data di efficacia del presente piano.

Art. 76 Criteri e modalità per l'individuazione delle aree agricole a livello comunale

1. I comuni all'atto della redazione del PGT individuano le aree destinate all'attività agricola nel rispetto degli ambiti agricoli destinati all'attività agricola di interesse strategico del PTCP, con la facoltà di apportare rettifiche precisazioni e miglioramenti sulla base di oggettive risultanze alla scala locale ai sensi dell'art. 15, comma 5, della LR 12/05 compatibili con gli obiettivi di cui agli artt. 31 e 74 e con le norme di uso e valorizzazione delle aree agricole dell'art. 77:

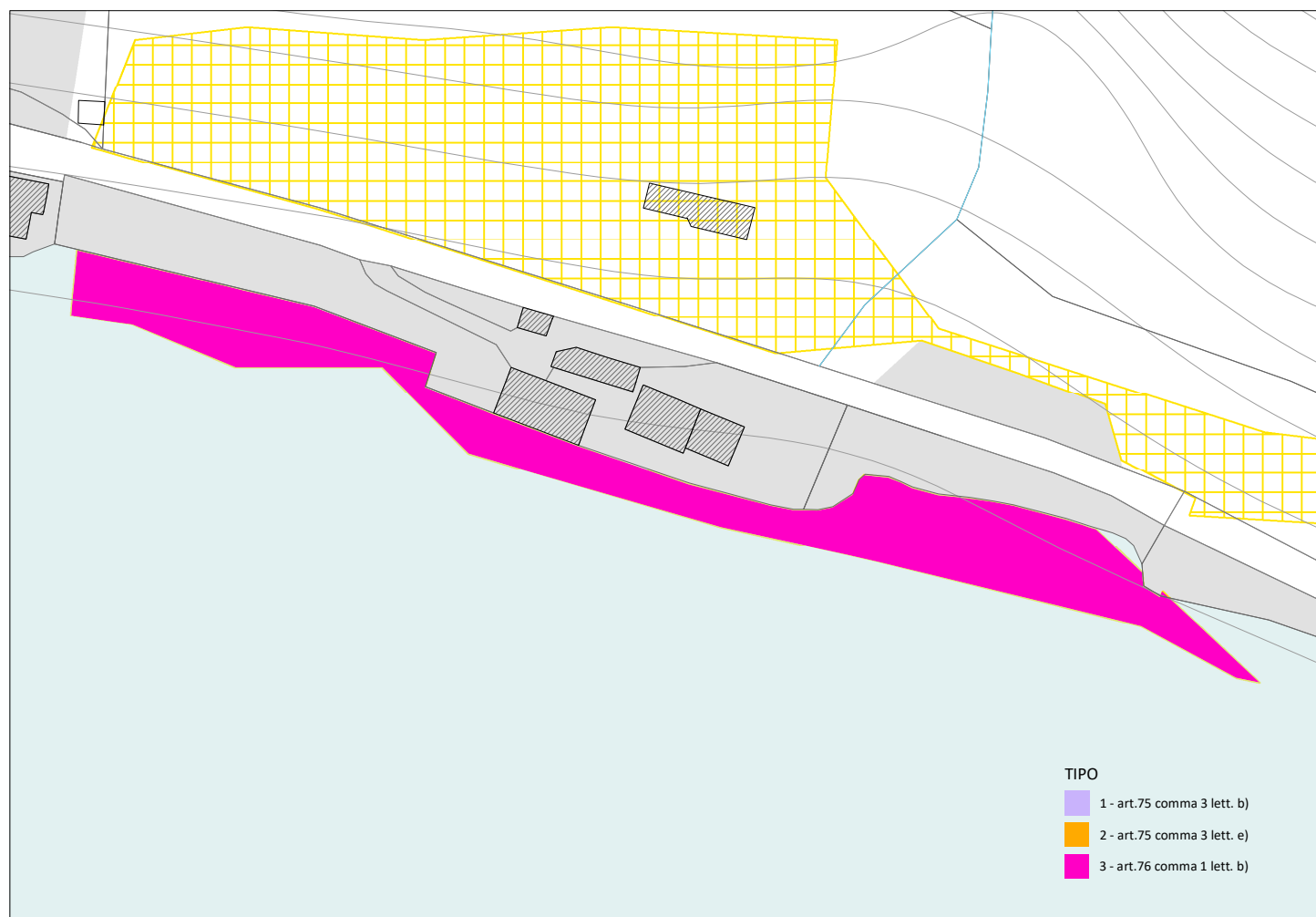

- a) connesse al riconoscimento degli insediamenti esistenti o di tessuti insediativi radi oggetto di possibile densificazione e all'individuazione di aree di prevalente valore paesistico-ambientale o ecologiche o aree non soggette a trasformazione urbanistica;
- b) per la correzione di errori nel passaggio alla scala comunale sulla base dello stato dei luoghi e dello stato di fatto della pianificazione comunale;
- c) volte a migliorare l'interazione con il tessuto urbano consolidato in presenza di margini sfrangiati da riqualificare e di tessuti agricoli parcellizzati in condizioni di degrado ambientale e paesaggistico, che non variano in diminuzione la superficie complessiva degli Ambiti Agricoli a connotazione strategica di cui ai precedenti articoli.

LOCALITA' Sensole

TIPO MODIFICA 3

SUPERFICIE (mq) 0,346718

RIF. ARTICOLO PTCP art. art.76 comma 1 lett. b)



Estratto

CRITERI DI CUI AL PTCP PER L'ESCLUSIONE DELLE AREE DAGLI AMBITI DESTINATI ALL'ATTIVITA' AGRICOLA DI INTERESSE STRATEGICO

Art. 75 Ambiti destinati all'attività agricola di interesse strategico

3. Non sono qualificate fra gli ambiti destinati all'attività agricola di interesse strategico, anche se rappresentate alla tavola 5 del PTCP:

- a) le aree per infrastrutture a rete di livello comunale e sovra comunale, i servizi tecnologici che per loro natura devono essere collocati ad adeguata distanza dalle aree abitate;
- b) le aree per gli impianti e le attività la cui localizzazione è sempre ammessa dalla legge anche in deroga agli strumenti urbanistici vigenti ovvero è prevista dai piani settoriali sovraordinati, limitatamente alla durata, qualora prevista, della relativa autorizzazione;
- c) tutte le porzioni interamente intercluse nel tessuto urbano consolidato, intercluse tra infrastrutture stradali e margini urbani per c.a 20.000 m di superficie ovvero quelle frammentate, per almeno tre lati o 2/3 del perimetro, da tessuti urbani edificati e compatti che non eccedano la dimensione areale di 5.000 m²;
- d) le aree nei territori dei parchi nazionali, parchi naturali regionali e riserve naturali;
- e) le previsioni dei PGT approvati e compatibili con il PTCP alla data di efficacia del presente piano.

Art. 76 Criteri e modalità per l'individuazione delle aree agricole a livello comunale

1. I comuni all'atto della redazione del PGT individuano le aree destinate all'attività agricola nel rispetto degli ambiti agricoli destinati all'attività agricola di interesse strategico del PTCP, con la facoltà di apportare rettifiche precisazioni e miglioramenti sulla base di oggettive risultanze alla scala locale ai sensi dell'art. 15, comma 5, della LR 12/05 compatibili con gli obiettivi di cui agli artt. 31 e 74 e con le norme di uso e valorizzazione delle aree agricole dell'art. 77:

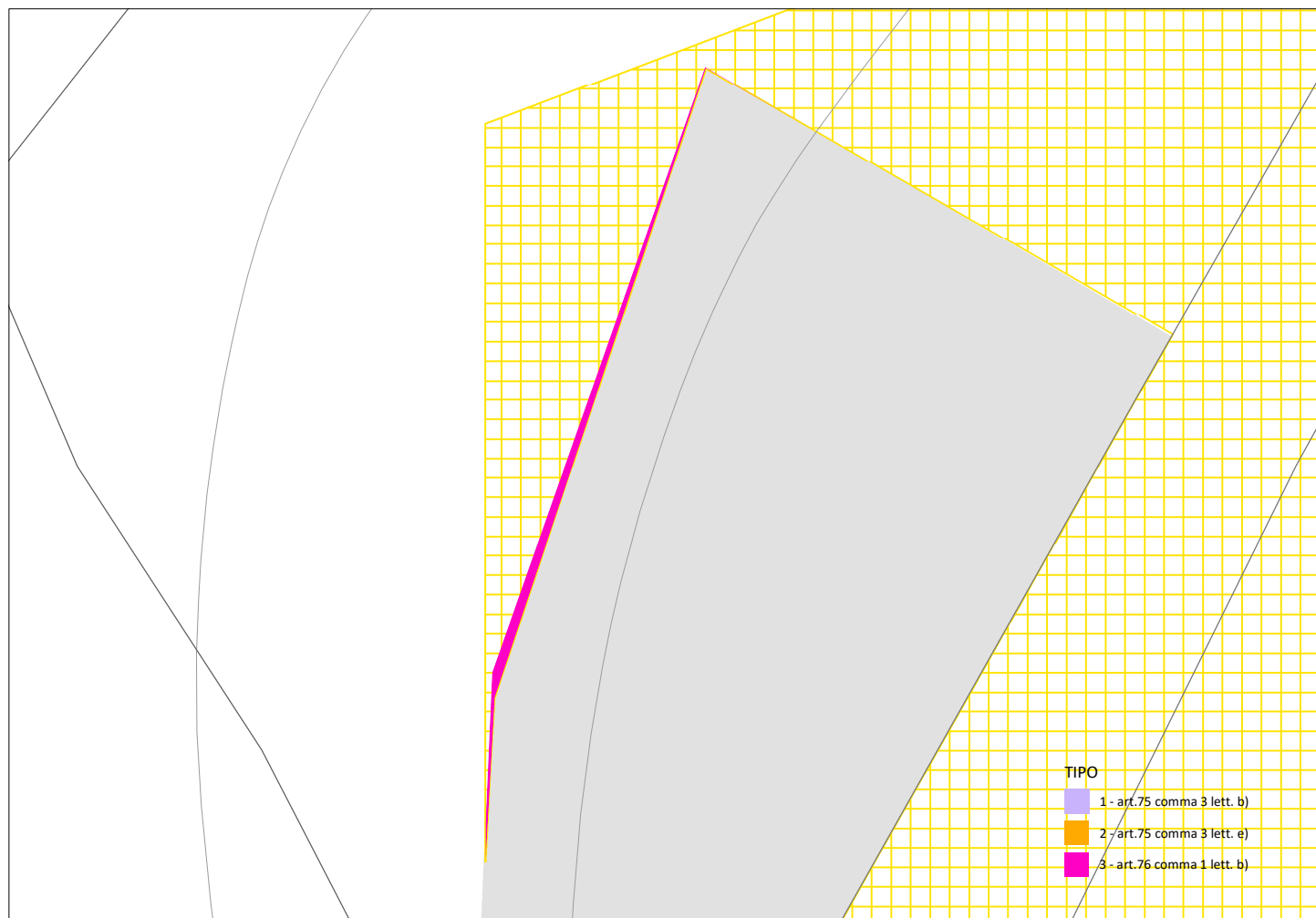
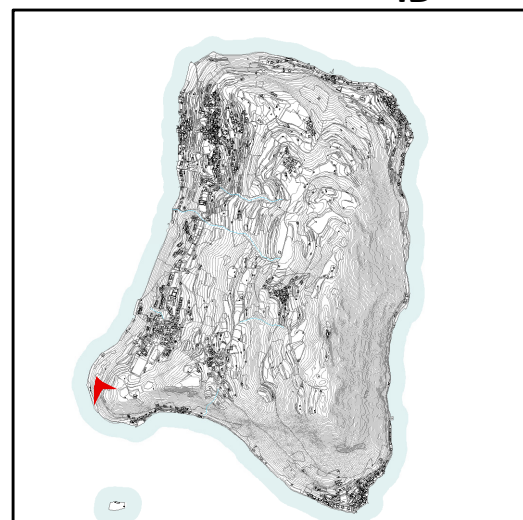
- a) connesse al riconoscimento degli insediamenti esistenti o di tessuti insediativi radi oggetto di possibile densificazione e all'individuazione di aree di prevalente valore paesistico-ambientale o ecologiche o aree non soggette a trasformazione urbanistica;
- b) per la correzione di errori nel passaggio alla scala comunale sulla base dello stato dei luoghi e dello stato di fatto della pianificazione comunale;
- c) volte a migliorare l'interazione con il tessuto urbano consolidato in presenza di margini sfrangiati da riqualificare e di tessuti agricoli parcellizzati in condizioni di degrado ambientale e paesaggistico, che non variano in diminuzione la superficie complessiva degli Ambiti Agricoli a connotazione strategica di cui ai precedenti articoli.

LOCALITA' Menzino

TIPO MODIFICA 3

SUPERFICIE (mq) 3,74979

RIF. ARTICOLO PTCP art. art.76 comma 1 lett. b)



Estratto

CRITERI DI CUI AL PTCP PER L'ESCLUSIONE DELLE AREE DAGLI AMBITI DESTINATI ALL'ATTIVITA' AGRICOLA DI INTERESSE STRATEGICO

Art. 75 Ambiti destinati all'attività agricola di interesse strategico

3. Non sono qualificate fra gli ambiti destinati all'attività agricola di interesse strategico, anche se rappresentate alla tavola 5 del PTCP:

- a) le aree per infrastrutture a rete di livello comunale e sovra comunale, i servizi tecnologici che per loro natura devono essere collocati ad adeguata distanza dalle aree abitate;
- b) le aree per gli impianti e le attività la cui localizzazione è sempre ammessa dalla legge anche in deroga agli strumenti urbanistici vigenti ovvero è prevista dai piani settoriali sovraordinati, limitatamente alla durata, qualora prevista, della relativa autorizzazione;
- c) tutte le porzioni interamente intercluse nel tessuto urbano consolidato, intercluse tra infrastrutture stradali e margini urbani per c.a 20.000 m di superficie ovvero quelle frammentate, per almeno tre lati o 2/3 del perimetro, da tessuti urbani edificati e compatti che non eccedano la dimensione areale di 5.000 m²;
- d) le aree nei territori dei parchi nazionali, parchi naturali regionali e riserve naturali;
- e) le previsioni dei PGT approvati e compatibili con il PTCP alla data di efficacia del presente piano.

Art. 76 Criteri e modalità per l'individuazione delle aree agricole a livello comunale

1. I comuni all'atto della redazione del PGT individuano le aree destinate all'attività agricola nel rispetto degli ambiti agricoli destinati all'attività agricola di interesse strategico del PTCP, con la facoltà di apportare rettifiche precisazioni e miglioramenti sulla base di oggettive risultanze alla scala locale ai sensi dell'art. 15, comma 5, della LR 12/05 compatibili con gli obiettivi di cui agli artt. 31 e 74 e con le norme di uso e valorizzazione delle aree agricole dell'art. 77:

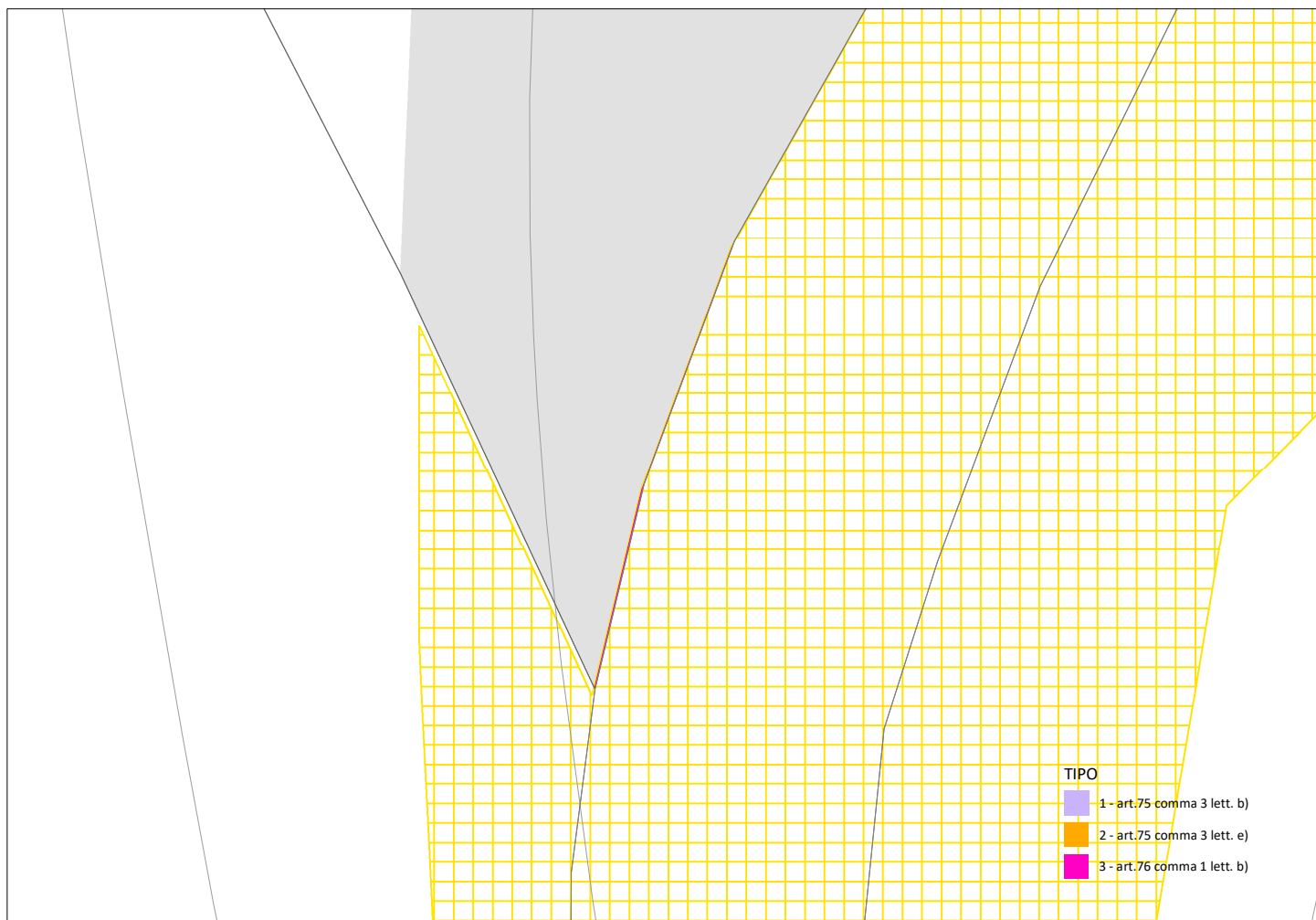
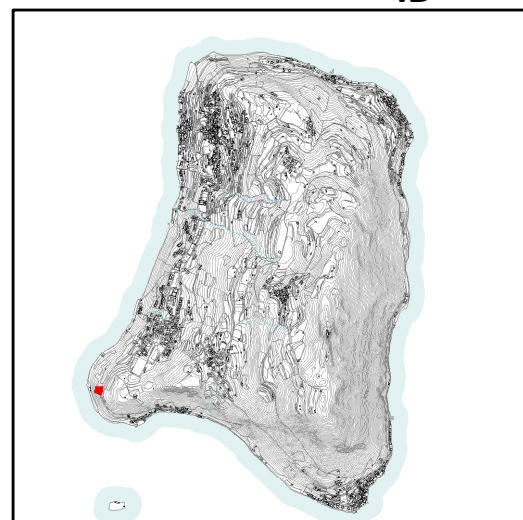
- a) connesse al riconoscimento degli insediamenti esistenti o di tessuti insediativi radi oggetto di possibile densificazione e all'individuazione di aree di prevalente valore paesistico-ambientale o ecologiche o aree non soggette a trasformazione urbanistica;
- b) per la correzione di errori nel passaggio alla scala comunale sulla base dello stato dei luoghi e dello stato di fatto della pianificazione comunale;
- c) volte a migliorare l'interazione con il tessuto urbano consolidato in presenza di margini sfrangiati da riqualificare e di tessuti agricoli parcellizzati in condizioni di degrado ambientale e paesaggistico, che non variano in diminuzione la superficie complessiva degli Ambiti Agricoli a connotazione strategica di cui ai precedenti articoli.

LOCALITA' Menzino

TIPO MODIFICA 3

SUPERFICIE (mq) 0,255465

RIF. ARTICOLO PTCP art. art.76 comma 1 lett. b)



Estratto

CRITERI DI CUI AL PTCP PER L'ESCLUSIONE DELLE AREE DAGLI AMBITI DESTINATI ALL'ATTIVITA' AGRICOLA DI INTERESSE STRATEGICO

Art. 75 Ambiti destinati all'attività agricola di interesse strategico

3. Non sono qualificate fra gli ambiti destinati all'attività agricola di interesse strategico, anche se rappresentate alla tavola 5 del PTCP:

- a) le aree per infrastrutture a rete di livello comunale e sovra comunale, i servizi tecnologici che per loro natura devono essere collocati ad adeguata distanza dalle aree abitate;
- b) le aree per gli impianti e le attività la cui localizzazione è sempre ammessa dalla legge anche in deroga agli strumenti urbanistici vigenti ovvero è prevista dai piani settoriali sovraordinati, limitatamente alla durata, qualora prevista, della relativa autorizzazione;
- c) tutte le porzioni interamente intercluse nel tessuto urbano consolidato, intercluse tra infrastrutture stradali e margini urbani per c.a 20.000 m di superficie ovvero quelle frammentate, per almeno tre lati o 2/3 del perimetro, da tessuti urbani edificati e compatti che non eccedano la dimensione areale di 5.000 m²;
- d) le aree nei territori dei parchi nazionali, parchi naturali regionali e riserve naturali;
- e) le previsioni dei PGT approvati e compatibili con il PTCP alla data di efficacia del presente piano.

Art. 76 Criteri e modalità per l'individuazione delle aree agricole a livello comunale

1. I comuni all'atto della redazione del PGT individuano le aree destinate all'attività agricola nel rispetto degli ambiti agricoli destinati all'attività agricola di interesse strategico del PTCP, con la facoltà di apportare rettifiche precisazioni e miglioramenti sulla base di oggettive risultanze alla scala locale ai sensi dell'art. 15, comma 5, della LR 12/05 compatibili con gli obiettivi di cui agli artt. 31 e 74 e con le norme di uso e valorizzazione delle aree agricole dell'art. 77:

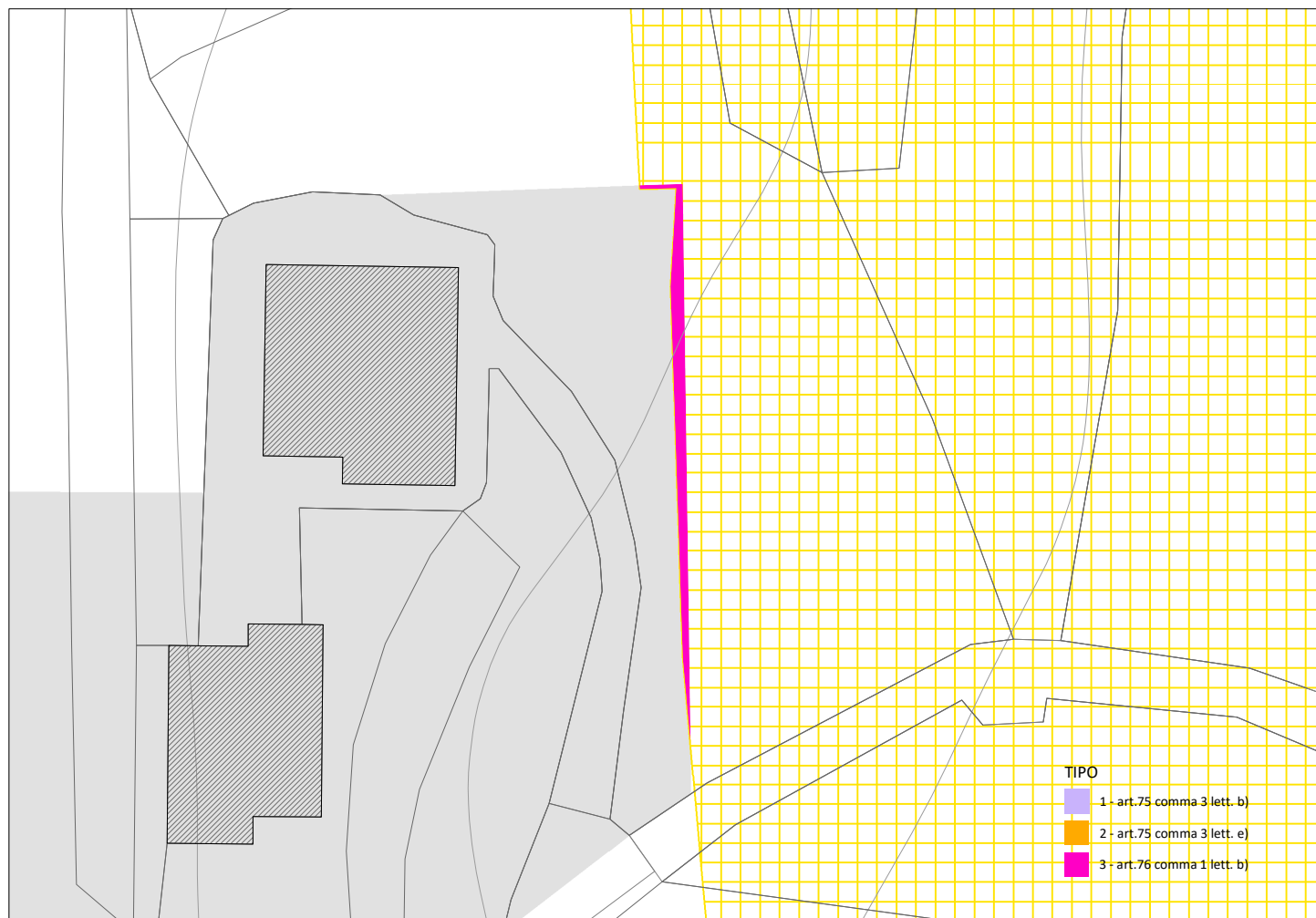
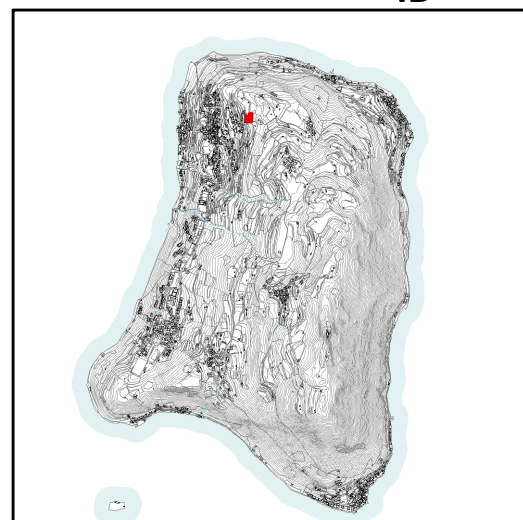
- a) connesse al riconoscimento degli insediamenti esistenti o di tessuti insediativi radi oggetto di possibile densificazione e all'individuazione di aree di prevalente valore paesistico-ambientale o ecologiche o aree non soggette a trasformazione urbanistica;
- b) per la correzione di errori nel passaggio alla scala comunale sulla base dello stato dei luoghi e dello stato di fatto della pianificazione comunale;
- c) volte a migliorare l'interazione con il tessuto urbano consolidato in presenza di margini sfrangiati da riqualificare e di tessuti agricoli parcellizzati in condizioni di degrado ambientale e paesaggistico, che non variano in diminuzione la superficie complessiva degli Ambiti Agricoli a connotazione strategica di cui ai precedenti articoli.

LOCALITA' Siviano

TIPO MODIFICA 3

SUPERFICIE (mq) 17,6339

RIF. ARTICOLO PTCP art. art.76 comma 1 lett. b)



Estratto

CRITERI DI CUI AL PTCP PER L'ESCLUSIONE DELLE AREE DAGLI AMBITI DESTINATI ALL'ATTIVITA' AGRICOLA DI INTERESSE STRATEGICO

Art. 75 Ambiti destinati all'attività agricola di interesse strategico

3. Non sono qualificate fra gli ambiti destinati all'attività agricola di interesse strategico, anche se rappresentate alla tavola 5 del PTCP:

- a) le aree per infrastrutture a rete di livello comunale e sovra comunale, i servizi tecnologici che per loro natura devono essere collocati ad adeguata distanza dalle aree abitate;
- b) le aree per gli impianti e le attività la cui localizzazione è sempre ammessa dalla legge anche in deroga agli strumenti urbanistici vigenti ovvero è prevista dai piani settoriali sovraordinati, limitatamente alla durata, qualora prevista, della relativa autorizzazione;
- c) tutte le porzioni interamente intercluse nel tessuto urbano consolidato, intercluse tra infrastrutture stradali e margini urbani per c.a 20.000 m di superficie ovvero quelle frammentate, per almeno tre lati o 2/3 del perimetro, da tessuti urbani edificati e compatti che non eccedano la dimensione areale di 5.000 m²;
- d) le aree nei territori dei parchi nazionali, parchi naturali regionali e riserve naturali;
- e) le previsioni dei PGT approvati e compatibili con il PTCP alla data di efficacia del presente piano.

Art. 76 Criteri e modalità per l'individuazione delle aree agricole a livello comunale

1. I comuni all'atto della redazione del PGT individuano le aree destinate all'attività agricola nel rispetto degli ambiti agricoli destinati all'attività agricola di interesse strategico del PTCP, con la facoltà di apportare rettifiche precisazioni e miglioramenti sulla base di oggettive risultanze alla scala locale ai sensi dell'art. 15, comma 5, della LR 12/05 compatibili con gli obiettivi di cui agli artt. 31 e 74 e con le norme di uso e valorizzazione delle aree agricole dell'art. 77:

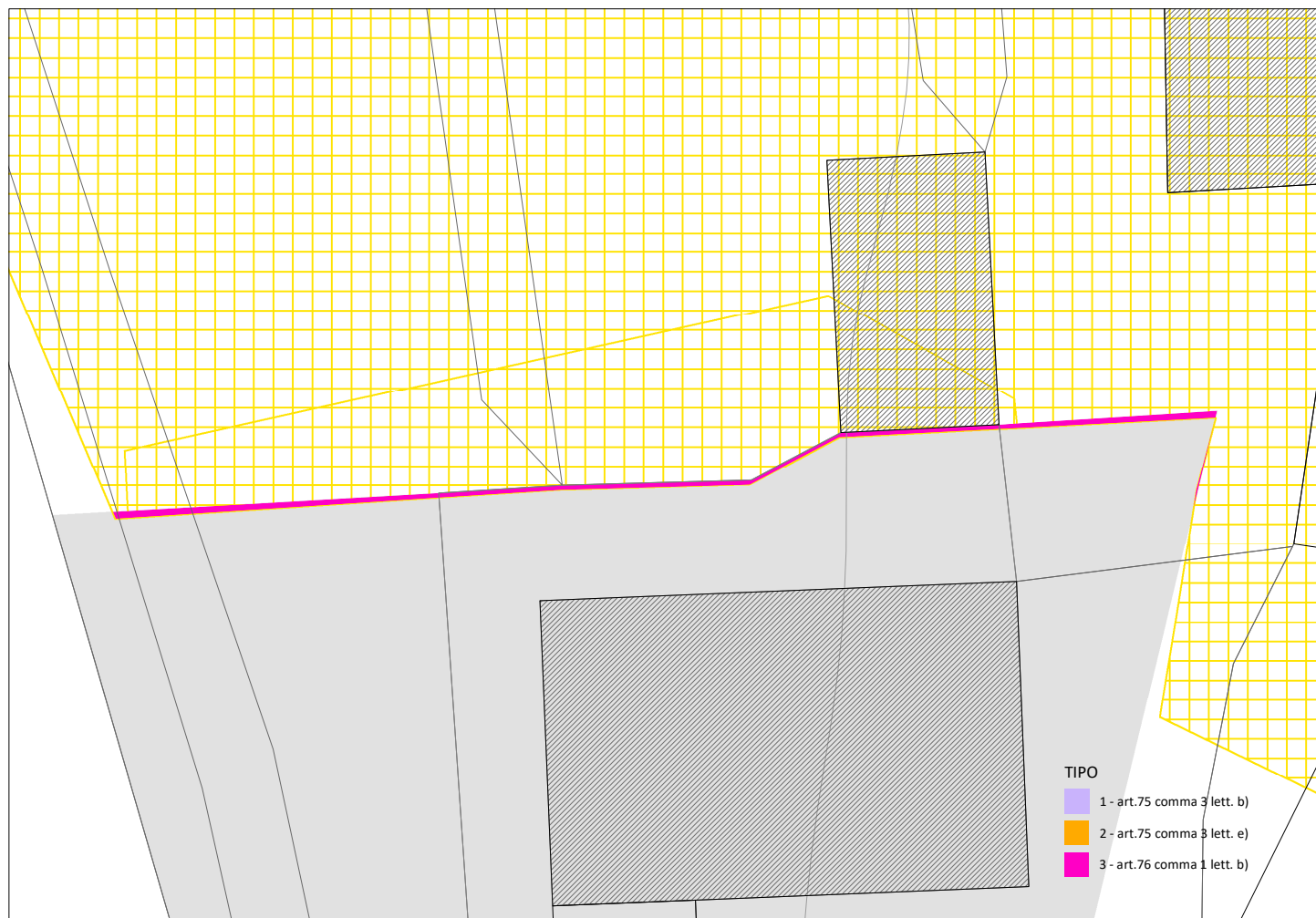
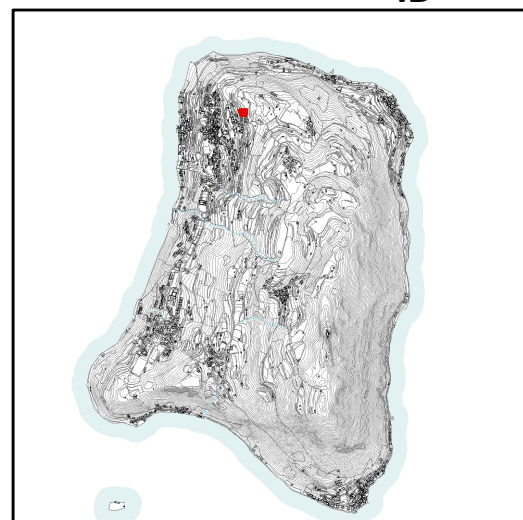
- a) connesse al riconoscimento degli insediamenti esistenti o di tessuti insediativi radi oggetto di possibile densificazione e all'individuazione di aree di prevalente valore paesistico-ambientale o ecologiche o aree non soggette a trasformazione urbanistica;
- b) per la correzione di errori nel passaggio alla scala comunale sulla base dello stato dei luoghi e dello stato di fatto della pianificazione comunale;
- c) volte a migliorare l'interazione con il tessuto urbano consolidato in presenza di margini sfrangiati da riqualificare e di tessuti agricoli parcellizzati in condizioni di degrado ambientale e paesaggistico, che non variano in diminuzione la superficie complessiva degli Ambiti Agricoli a connotazione strategica di cui ai precedenti articoli.

LOCALITA' Siviano

TIPO MODIFICA 3

SUPERFICIE (mq) 4,8618

RIF. ARTICOLO PTCP art. art.76 comma 1 lett. b)



Estratto

CRITERI DI CUI AL PTCP PER L'ESCLUSIONE DELLE AREE DAGLI AMBITI DESTINATI ALL'ATTIVITA' AGRICOLA DI INTERESSE STRATEGICO

Art. 75 Ambiti destinati all'attività agricola di interesse strategico

3. Non sono qualificate fra gli ambiti destinati all'attività agricola di interesse strategico, anche se rappresentate alla tavola 5 del PTCP:

- a) le aree per infrastrutture a rete di livello comunale e sovra comunale, i servizi tecnologici che per loro natura devono essere collocati ad adeguata distanza dalle aree abitate;
- b) le aree per gli impianti e le attività la cui localizzazione è sempre ammessa dalla legge anche in deroga agli strumenti urbanistici vigenti ovvero è prevista dai piani settoriali sovraordinati, limitatamente alla durata, qualora prevista, della relativa autorizzazione;
- c) tutte le porzioni interamente intercluse nel tessuto urbano consolidato, intercluse tra infrastrutture stradali e margini urbani per c.a 20.000 m di superficie ovvero quelle frammentate, per almeno tre lati o 2/3 del perimetro, da tessuti urbani edificati e compatti che non eccedano la dimensione areale di 5.000 m²;
- d) le aree nei territori dei parchi nazionali, parchi naturali regionali e riserve naturali;
- e) le previsioni dei PGT approvati e compatibili con il PTCP alla data di efficacia del presente piano.

Art. 76 Criteri e modalità per l'individuazione delle aree agricole a livello comunale

1. I comuni all'atto della redazione del PGT individuano le aree destinate all'attività agricola nel rispetto degli ambiti agricoli destinati all'attività agricola di interesse strategico del PTCP, con la facoltà di apportare rettifiche precisazioni e miglioramenti sulla base di oggettive risultanze alla scala locale ai sensi dell'art. 15, comma 5, della LR 12/05 compatibili con gli obiettivi di cui agli artt. 31 e 74 e con le norme di uso e valorizzazione delle aree agricole dell'art. 77:

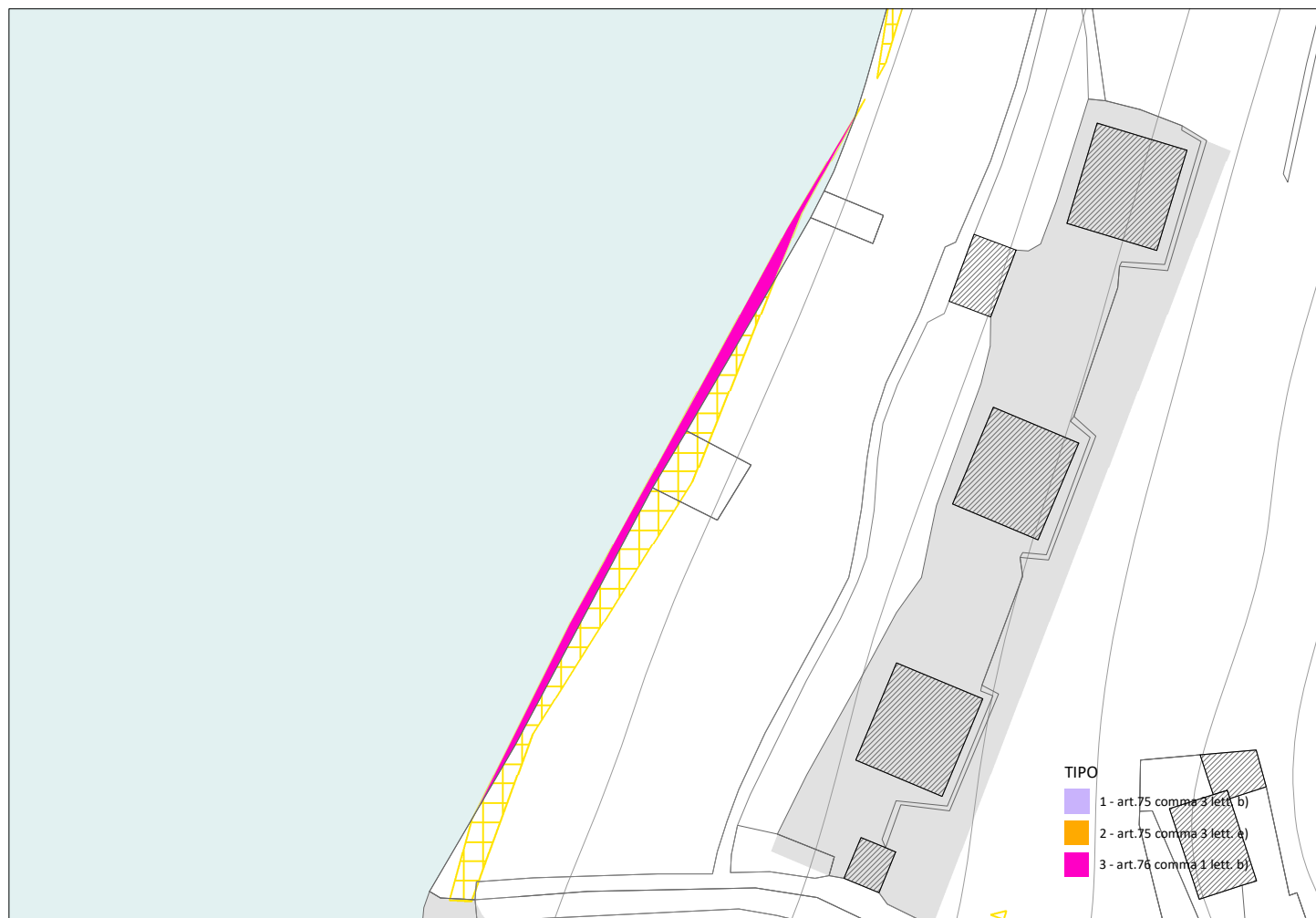
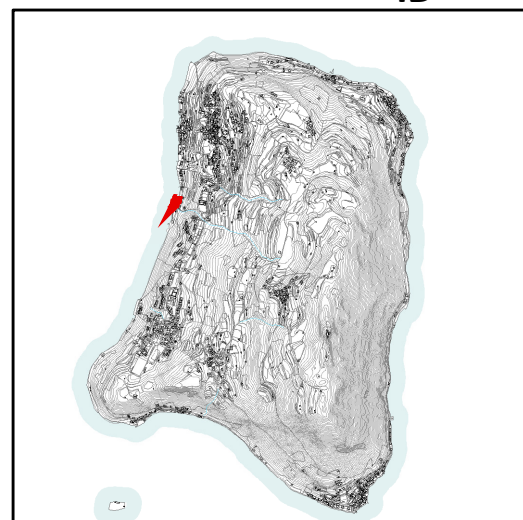
- a) connesse al riconoscimento degli insediamenti esistenti o di tessuti insediativi radi oggetto di possibile densificazione e all'individuazione di aree di prevalente valore paesistico-ambientale o ecologiche o aree non soggette a trasformazione urbanistica;
- b) per la correzione di errori nel passaggio alla scala comunale sulla base dello stato dei luoghi e dello stato di fatto della pianificazione comunale;
- c) volte a migliorare l'interazione con il tessuto urbano consolidato in presenza di margini sfrangiati da riqualificare e di tessuti agricoli parcellizzati in condizioni di degrado ambientale e paesaggistico, che non variano in diminuzione la superficie complessiva degli Ambiti Agricoli a connotazione strategica di cui ai precedenti articoli.

LOCALITA' Siviano

TIPO MODIFICA 3

SUPERFICIE (mq) 60,1369

RIF. ARTICOLO PTCP art. art.76 comma 1 lett. b)



Estratto

CRITERI DI CUI AL PTCP PER L'ESCLUSIONE DELLE AREE DAGLI AMBITI DESTINATI ALL'ATTIVITA' AGRICOLA DI INTERESSE STRATEGICO

Art. 75 Ambiti destinati all'attività agricola di interesse strategico

3. Non sono qualificate fra gli ambiti destinati all'attività agricola di interesse strategico, anche se rappresentate alla tavola 5 del PTCP:

- a) le aree per infrastrutture a rete di livello comunale e sovra comunale, i servizi tecnologici che per loro natura devono essere collocati ad adeguata distanza dalle aree abitate;
- b) le aree per gli impianti e le attività la cui localizzazione è sempre ammessa dalla legge anche in deroga agli strumenti urbanistici vigenti ovvero è prevista dai piani settoriali sovraordinati, limitatamente alla durata, qualora prevista, della relativa autorizzazione;
- c) tutte le porzioni interamente intercluse nel tessuto urbano consolidato, intercluse tra infrastrutture stradali e margini urbani per c.a 20.000 m di superficie ovvero quelle frammentate, per almeno tre lati o 2/3 del perimetro, da tessuti urbani edificati e compatti che non eccedano la dimensione areale di 5.000 m²;
- d) le aree nei territori dei parchi nazionali, parchi naturali regionali e riserve naturali;
- e) le previsioni dei PGT approvati e compatibili con il PTCP alla data di efficacia del presente piano.

Art. 76 Criteri e modalità per l'individuazione delle aree agricole a livello comunale

1. I comuni all'atto della redazione del PGT individuano le aree destinate all'attività agricola nel rispetto degli ambiti agricoli destinati all'attività agricola di interesse strategico del PTCP, con la facoltà di apportare rettifiche precisazioni e miglioramenti sulla base di oggettive risultanze alla scala locale ai sensi dell'art. 15, comma 5, della LR 12/05 compatibili con gli obiettivi di cui agli artt. 31 e 74 e con le norme di uso e valorizzazione delle aree agricole dell'art. 77:

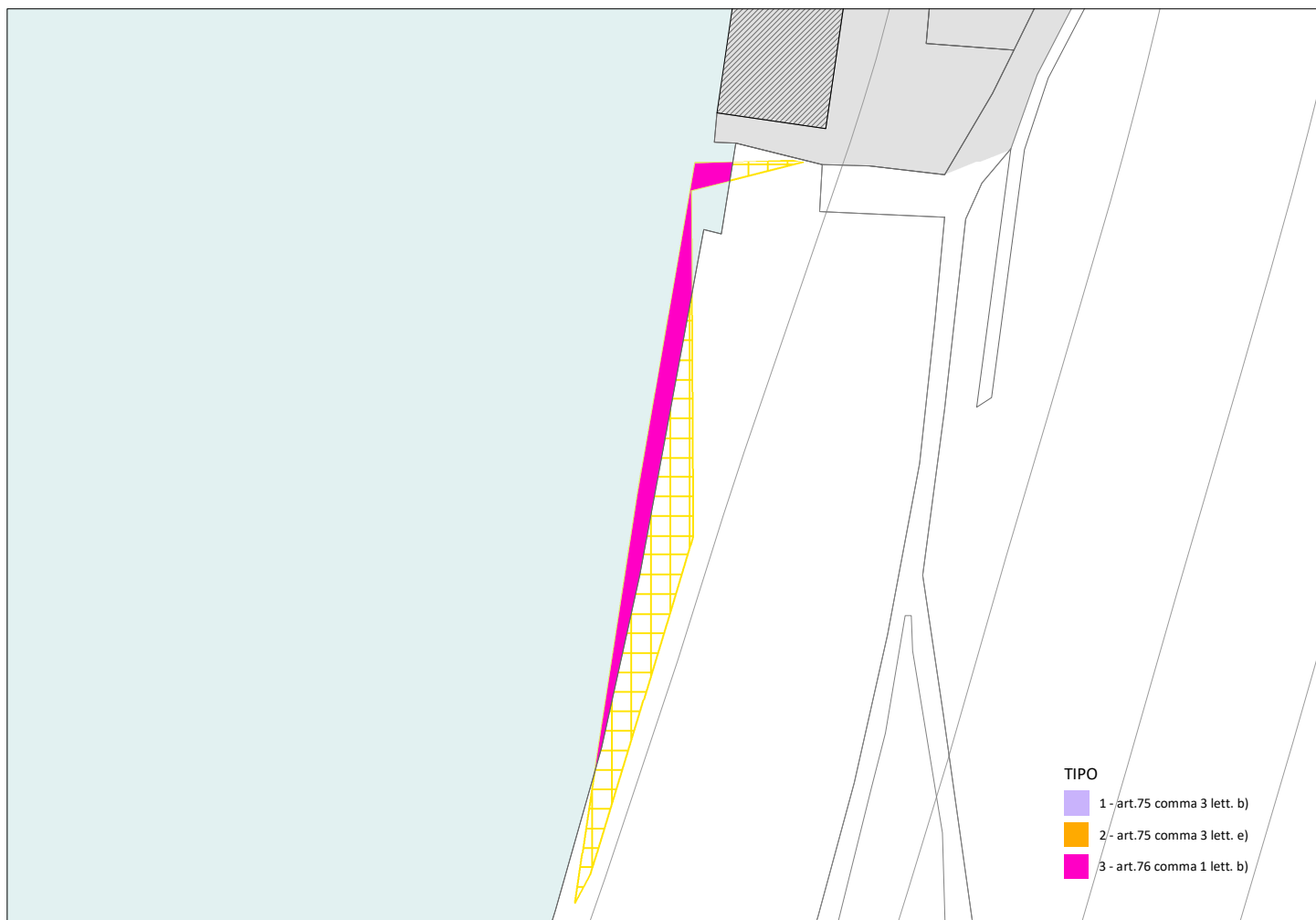
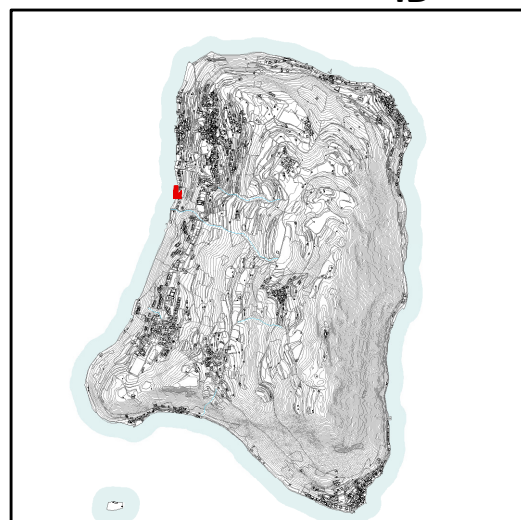
- a) connesse al riconoscimento degli insediamenti esistenti o di tessuti insediativi radi oggetto di possibile densificazione e all'individuazione di aree di prevalente valore paesistico-ambientale o ecologiche o aree non soggette a trasformazione urbanistica;
- b) per la correzione di errori nel passaggio alla scala comunale sulla base dello stato dei luoghi e dello stato di fatto della pianificazione comunale;
- c) volte a migliorare l'interazione con il tessuto urbano consolidato in presenza di margini sfrangiati da riqualificare e di tessuti agricoli parcellizzati in condizioni di degrado ambientale e paesaggistico, che non variano in diminuzione la superficie complessiva degli Ambiti Agricoli a connotazione strategica di cui ai precedenti articoli.

LOCALITA' Siviano

TIPO MODIFICA 3

SUPERFICIE (mq) 28,0475

RIF. ARTICOLO PTCP art. art.76 comma 1 lett. b)



Estratto

CRITERI DI CUI AL PTCP PER L'ESCLUSIONE DELLE AREE DAGLI AMBITI DESTINATI ALL'ATTIVITA' AGRICOLA DI INTERESSE STRATEGICO

Art. 75 Ambiti destinati all'attività agricola di interesse strategico

3. Non sono qualificate fra gli ambiti destinati all'attività agricola di interesse strategico, anche se rappresentate alla tavola 5 del PTCP:

- a) le aree per infrastrutture a rete di livello comunale e sovra comunale, i servizi tecnologici che per loro natura devono essere collocati ad adeguata distanza dalle aree abitate;
- b) le aree per gli impianti e le attività la cui localizzazione è sempre ammessa dalla legge anche in deroga agli strumenti urbanistici vigenti ovvero è prevista dai piani settoriali sovraordinati, limitatamente alla durata, qualora prevista, della relativa autorizzazione;
- c) tutte le porzioni interamente intercluse nel tessuto urbano consolidato, intercluse tra infrastrutture stradali e margini urbani per c.a 20.000 m di superficie ovvero quelle frammentate, per almeno tre lati o 2/3 del perimetro, da tessuti urbani edificati e compatti che non eccedano la dimensione areale di 5.000 m²;
- d) le aree nei territori dei parchi nazionali, parchi naturali regionali e riserve naturali;
- e) le previsioni dei PGT approvati e compatibili con il PTCP alla data di efficacia del presente piano.

Art. 76 Criteri e modalità per l'individuazione delle aree agricole a livello comunale

1. I comuni all'atto della redazione del PGT individuano le aree destinate all'attività agricola nel rispetto degli ambiti agricoli destinati all'attività agricola di interesse strategico del PTCP, con la facoltà di apportare rettifiche precisazioni e miglioramenti sulla base di oggettive risultanze alla scala locale ai sensi dell'art. 15, comma 5, della LR 12/05 compatibili con gli obiettivi di cui agli artt. 31 e 74 e con le norme di uso e valorizzazione delle aree agricole dell'art. 77:

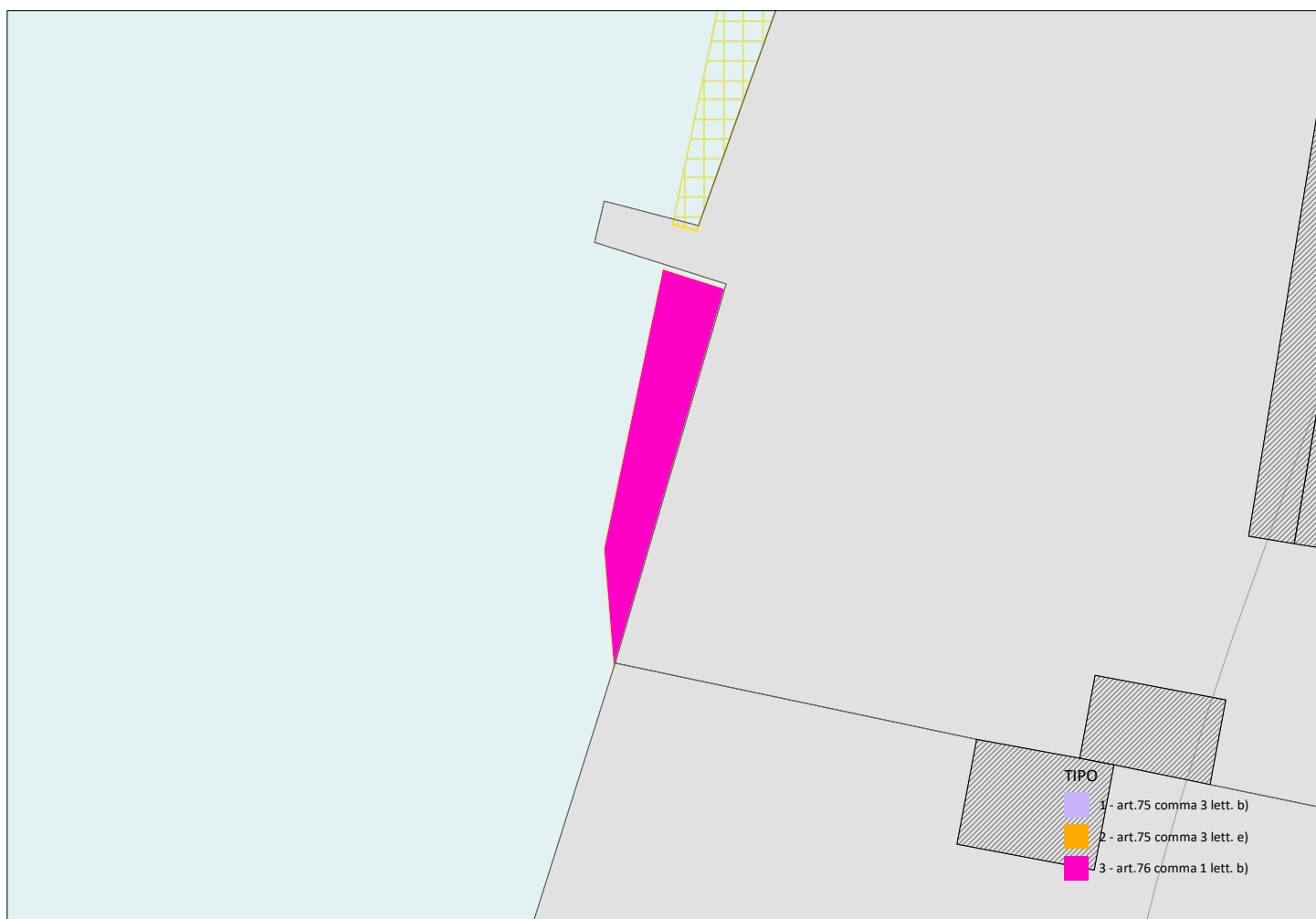
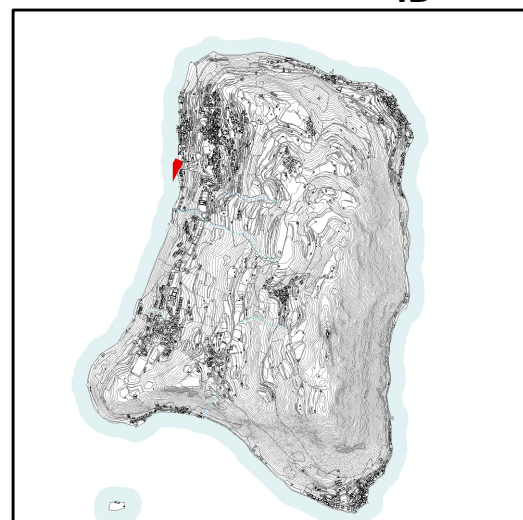
- a) connesse al riconoscimento degli insediamenti esistenti o di tessuti insediativi radi oggetto di possibile densificazione e all'individuazione di aree di prevalente valore paesistico-ambientale o ecologiche o aree non soggette a trasformazione urbanistica;
- b) per la correzione di errori nel passaggio alla scala comunale sulla base dello stato dei luoghi e dello stato di fatto della pianificazione comunale;
- c) volte a migliorare l'interazione con il tessuto urbano consolidato in presenza di margini sfrangiati da riqualificare e di tessuti agricoli parcellizzati in condizioni di degrado ambientale e paesaggistico, che non variano in diminuzione la superficie complessiva degli Ambiti Agricoli a connotazione strategica di cui ai precedenti articoli.

LOCALITA' Siviano

TIPO MODIFICA 3

SUPERFICIE (mq) 14,5466

RIF. ARTICOLO PTCP art. art.76 comma 1 lett. b)



Estratto

CRITERI DI CUI AL PTCP PER L'ESCLUSIONE DELLE AREE DAGLI AMBITI DESTINATI ALL'ATTIVITA' AGRICOLA DI INTERESSE STRATEGICO

Art. 75 Ambiti destinati all'attività agricola di interesse strategico

3. Non sono qualificate fra gli ambiti destinati all'attività agricola di interesse strategico, anche se rappresentate alla tavola 5 del PTCP:

- a) le aree per infrastrutture a rete di livello comunale e sovra comunale, i servizi tecnologici che per loro natura devono essere collocati ad adeguata distanza dalle aree abitate;
- b) le aree per gli impianti e le attività la cui localizzazione è sempre ammessa dalla legge anche in deroga agli strumenti urbanistici vigenti ovvero è prevista dai piani settoriali sovraordinati, limitatamente alla durata, qualora prevista, della relativa autorizzazione;
- c) tutte le porzioni interamente intercluse nel tessuto urbano consolidato, intercluse tra infrastrutture stradali e margini urbani per c.a 20.000 m di superficie ovvero quelle frammentate, per almeno tre lati o 2/3 del perimetro, da tessuti urbani edificati e compatti che non eccedano la dimensione areale di 5.000 m²;
- d) le aree nei territori dei parchi nazionali, parchi naturali regionali e riserve naturali;
- e) le previsioni dei PGT approvati e compatibili con il PTCP alla data di efficacia del presente piano.

Art. 76 Criteri e modalità per l'individuazione delle aree agricole a livello comunale

1. I comuni all'atto della redazione del PGT individuano le aree destinate all'attività agricola nel rispetto degli ambiti agricoli destinati all'attività agricola di interesse strategico del PTCP, con la facoltà di apportare rettifiche precisazioni e miglioramenti sulla base di oggettive risultanze alla scala locale ai sensi dell'art. 15, comma 5, della LR 12/05 compatibili con gli obiettivi di cui agli artt. 31 e 74 e con le norme di uso e valorizzazione delle aree agricole dell'art. 77:

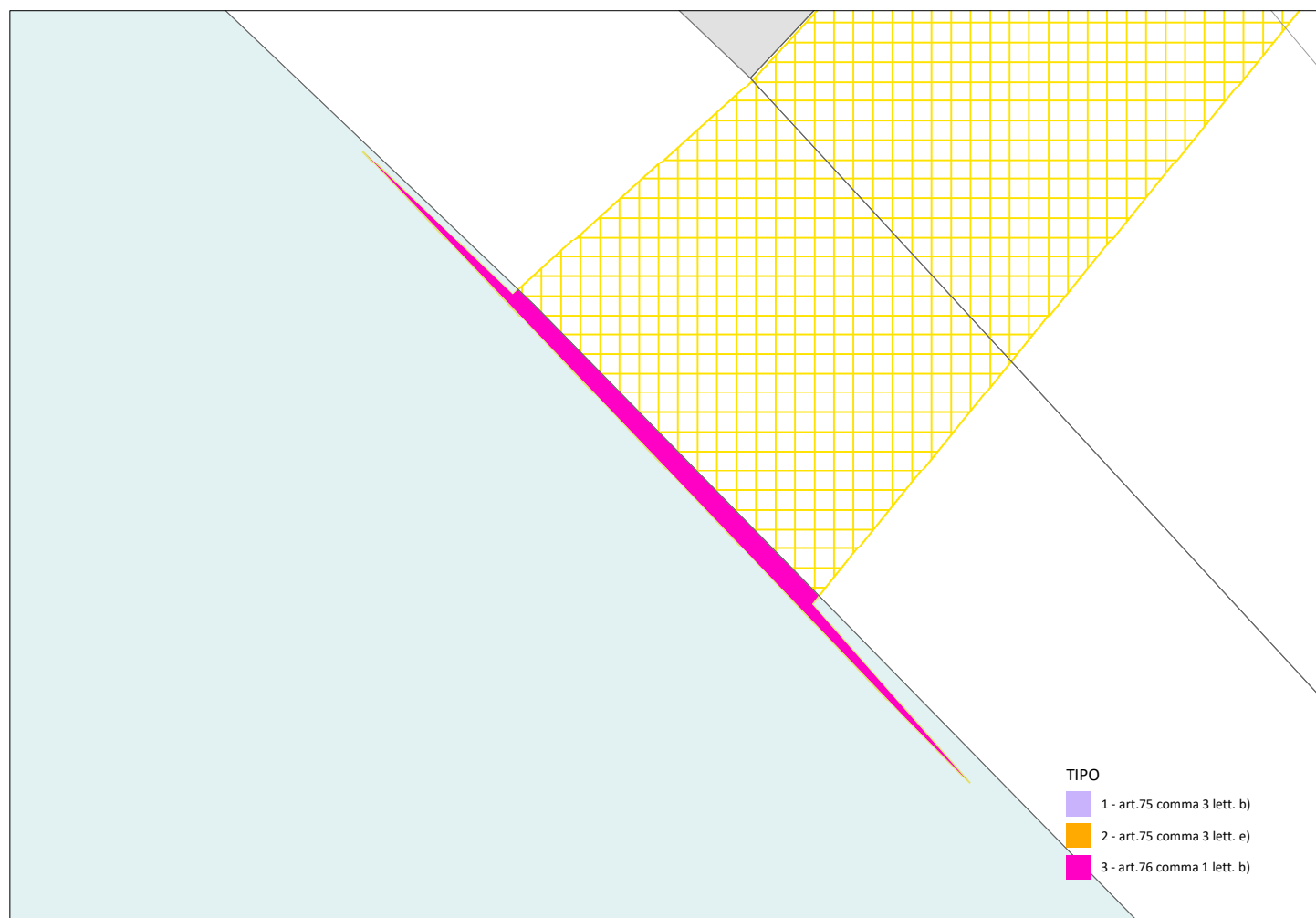
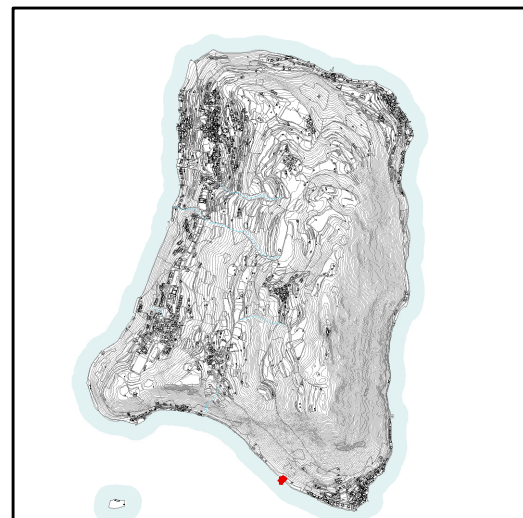
- a) connesse al riconoscimento degli insediamenti esistenti o di tessuti insediativi radi oggetto di possibile densificazione e all'individuazione di aree di prevalente valore paesistico-ambientale o ecologiche o aree non soggette a trasformazione urbanistica;
- b) per la correzione di errori nel passaggio alla scala comunale sulla base dello stato dei luoghi e dello stato di fatto della pianificazione comunale;
- c) volte a migliorare l'interazione con il tessuto urbano consolidato in presenza di margini sfrangiati da riqualificare e di tessuti agricoli parcellizzati in condizioni di degrado ambientale e paesaggistico, che non variano in diminuzione la superficie complessiva degli Ambiti Agricoli a connotazione strategica di cui ai precedenti articoli.

LOCALITA' Peschiera Maraglio

TIPO MODIFICA 3

SUPERFICIE (mq) 3,33094

RIF. ARTICOLO PTCP art. art.76 comma 1 lett. b)



Estratto

CRITERI DI CUI AL PTCP PER L'ESCLUSIONE DELLE AREE DAGLI AMBITI DESTINATI ALL'ATTIVITA' AGRICOLA DI INTERESSE STRATEGICO

Art. 75 Ambiti destinati all'attività agricola di interesse strategico

3. Non sono qualificate fra gli ambiti destinati all'attività agricola di interesse strategico, anche se rappresentate alla tavola 5 del PTCP:

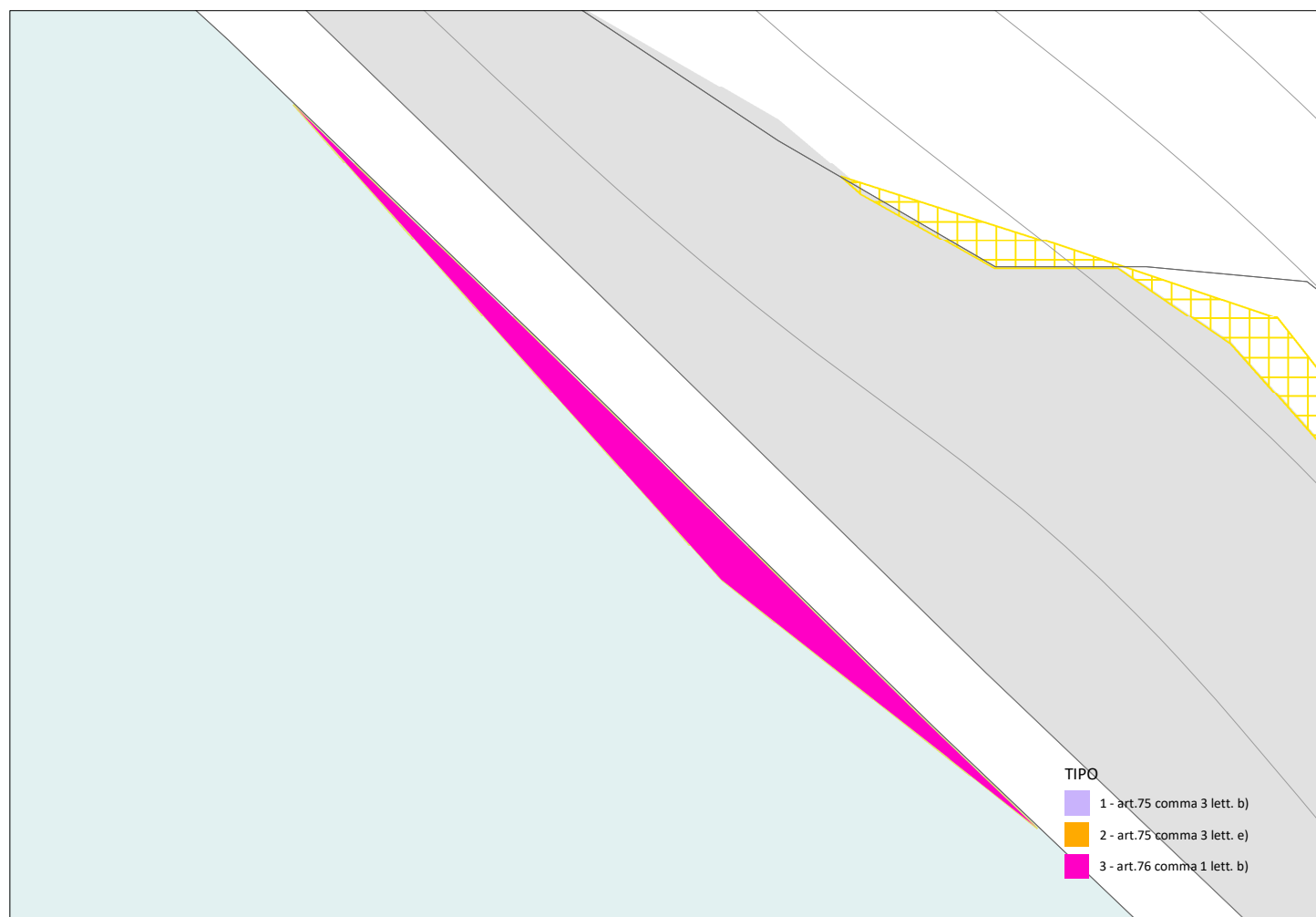
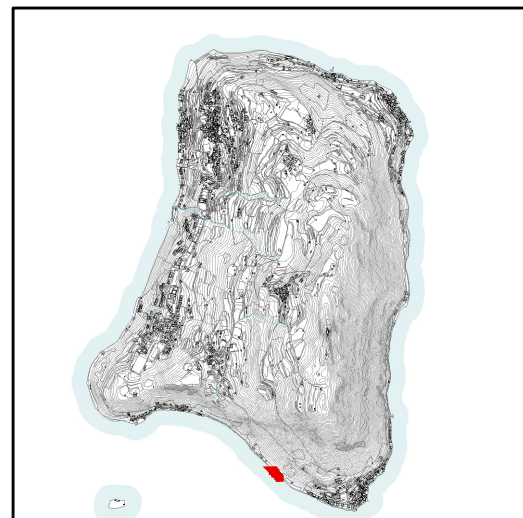
- a) le aree per infrastrutture a rete di livello comunale e sovra comunale, i servizi tecnologici che per loro natura devono essere collocati ad adeguata distanza dalle aree abitate;
- b) le aree per gli impianti e le attività la cui localizzazione è sempre ammessa dalla legge anche in deroga agli strumenti urbanistici vigenti ovvero è prevista dai piani settoriali sovraordinati, limitatamente alla durata, qualora prevista, della relativa autorizzazione;
- c) tutte le porzioni interamente intercluse nel tessuto urbano consolidato, intercluse tra infrastrutture stradali e margini urbani per c.a 20.000 m di superficie ovvero quelle frammentate, per almeno tre lati o 2/3 del perimetro, da tessuti urbani edificati e compatti che non eccedano la dimensione areale di 5.000 m²;
- d) le aree nei territori dei parchi nazionali, parchi naturali regionali e riserve naturali;
- e) le previsioni dei PGT approvati e compatibili con il PTCP alla data di efficacia del presente piano.

Art. 76 Criteri e modalità per l'individuazione delle aree agricole a livello comunale

1. I comuni all'atto della redazione del PGT individuano le aree destinate all'attività agricola nel rispetto degli ambiti agricoli destinati all'attività agricola di interesse strategico del PTCP, con la facoltà di apportare rettifiche precisazioni e miglioramenti sulla base di oggettive risultanze alla scala locale ai sensi dell'art. 15, comma 5, della LR 12/05 compatibili con gli obiettivi di cui agli artt. 31 e 74 e con le norme di uso e valorizzazione delle aree agricole dell'art. 77:

- a) connesse al riconoscimento degli insediamenti esistenti o di tessuti insediativi radi oggetto di possibile densificazione e all'individuazione di aree di prevalente valore paesistico-ambientale o ecologiche o aree non soggette a trasformazione urbanistica;
- b) per la correzione di errori nel passaggio alla scala comunale sulla base dello stato dei luoghi e dello stato di fatto della pianificazione comunale;
- c) volte a migliorare l'interazione con il tessuto urbano consolidato in presenza di margini sfrangiati da riquadrificare e di tessuti agricoli parcellizzati in condizioni di degrado ambientale e paesaggistico, che non variano in diminuzione la superficie complessiva degli Ambiti Agricoli a connotazione strategica di cui ai precedenti articoli.

LOCALITA' Peschiera Maraglio
 TIPO MODIFICA 3
 SUPERFICIE (mq) 114,853
 RIF. ARTICOLO PTCP art. art.76 comma 1 lett. b)



Estratto

CRITERI DI CUI AL PTCP PER L'ESCLUSIONE DELLE AREE DAGLI AMBITI DESTINATI ALL'ATTIVITA' AGRICOLA DI INTERESSE STRATEGICO

Art. 75 Ambiti destinati all'attività agricola di interesse strategico

3. Non sono qualificate fra gli ambiti destinati all'attività agricola di interesse strategico, anche se rappresentate alla tavola 5 del PTCP:

- a) le aree per infrastrutture a rete di livello comunale e sovra comunale, i servizi tecnologici che per loro natura devono essere collocati ad adeguata distanza dalle aree abitate;
- b) le aree per gli impianti e le attività la cui localizzazione è sempre ammessa dalla legge anche in deroga agli strumenti urbanistici vigenti ovvero è prevista dai piani settoriali sovraordinati, limitatamente alla durata, qualora prevista, della relativa autorizzazione;
- c) tutte le porzioni interamente intercluse nel tessuto urbano consolidato, intercluse tra infrastrutture stradali e margini urbani per c.a 20.000 m di superficie ovvero quelle frammentate, per almeno tre lati o 2/3 del perimetro, da tessuti urbani edificati e compatti che non eccedano la dimensione areale di 5.000 m²;
- d) le aree nei territori dei parchi nazionali, parchi naturali regionali e riserve naturali;
- e) le previsioni dei PGT approvati e compatibili con il PTCP alla data di efficacia del presente piano.

Art. 76 Criteri e modalità per l'individuazione delle aree agricole a livello comunale

1. I comuni all'atto della redazione del PGT individuano le aree destinate all'attività agricola nel rispetto degli ambiti agricoli destinati all'attività agricola di interesse strategico del PTCP, con la facoltà di apportare rettifiche precisazioni e miglioramenti sulla base di oggettive risultanze alla scala locale ai sensi dell'art. 15, comma 5, della LR 12/05 compatibili con gli obiettivi di cui agli artt. 31 e 74 e con le norme di uso e valorizzazione delle aree agricole dell'art. 77:

- a) connesse al riconoscimento degli insediamenti esistenti o di tessuti insediativi radi oggetto di possibile densificazione e all'individuazione di aree di prevalente valore paesistico-ambientale o ecologiche o aree non soggette a trasformazione urbanistica;
- b) per la correzione di errori nel passaggio alla scala comunale sulla base dello stato dei luoghi e dello stato di fatto della pianificazione comunale;
- c) volte a migliorare l'interazione con il tessuto urbano consolidato in presenza di margini sfrangiati da riqualificare e di tessuti agricoli parcellizzati in condizioni di degrado ambientale e paesaggistico, che non variano in diminuzione la superficie complessiva degli Ambiti Agricoli a connotazione strategica di cui ai precedenti articoli.